

**LEY DE LIBRE
ACCESO A LA
INFORMACIÓN
PÚBLICA
ARTÍCULO 10
NUMERAL 19**



ENTIDAD: DIRECCIÓN GENERAL DE AERONÁUTICA CIVIL
 DIRECCIÓN: 9a. Avenida 14-75, zona 13 ciudad
 HORARIO DE ATENCIÓN: DE 9:00 a 17:00 horas
 DIRECTOR: Francis Arturo Aguirre Argueta
 FECHA DE ACTUALIZACIÓN: 30/11/2023
 MES DE: NOVIEMBRE

No.	NOMENCLATURA DEL AREA	MOTIVO DEL ARRENDAMIENTO Y USO	FECHA DE APROBACION DEL CONTRATO	CARACTERISTICAS DEL BIEN			ARRENDATARIO		VALOR MENSUAL	MONTO TOTAL DEL CONTRATO
				UBICACION FISICA:	FINCA:	TIPO:	NOMBRE:	NIT:		
1	CC-2-1	Area de Local Comercial	DS-110-2015 de fecha 24/11/2015	UBICACION FISICA:	Aeropuerto Internacional La Aurora	27.1	Carlos Humberto Morales Codi	14241-7	Q. 3,025.12	383,014.40
				FINCA:	Bien inmueble urbano inscrito en el Registro General de la Propiedad de la Zona Central, al número doscientos veintiséis (226), folio ciento cincuenta y cinco (150) de libro veinte (20) de Guatemala					
				TIPO:	LOCAL					
				PROPIETARIO:	Estado de Guatemala					
2	CC-2-3	Area de Local Comercial	DS-099-2015 de fecha 20/11/2015	UBICACION FISICA:	Aeropuerto Internacional La Aurora	10.71	Byron Ivan Rodriguez Peiz	318555-9	Q. 1,199.52	143,942.40
				FINCA:	Bien inmueble urbano inscrito en el Registro General de la Propiedad de la Zona Central, al número doscientos veintiséis (226), folio ciento cincuenta y cinco (150) de libro veinte (20) de Guatemala					
				TIPO:	LOCAL					
				PROPIETARIO:	Estado de Guatemala					
3	CC-2-7	Area de Local Comercial	Ep. 39 de fecha 10/11/2008, EP 7 de fecha 11/04/2022	UBICACION FISICA:	Aeropuerto Internacional La Aurora	10.52	Rosalinda Custañeda Posadas	16570227	Q. 12,111.84	Q. 72,710.40
				FINCA:	Bien inmueble urbano inscrito en el Registro General de la Propiedad de la Zona Central, al número doscientos veintiséis (226), folio ciento cincuenta y cinco (150) de libro veinte (20) de Guatemala					
				TIPO:	LOCAL					
				PROPIETARIO:	Estado de Guatemala					
4	CC-2-8	Area de Local Comercial	DS-112-2015 de fecha 08/12/2015	UBICACION FISICA:	Aeropuerto Internacional La Aurora	14.62	Maria Josefa Lorenzo Lago	140044-4	Q. 1,637.44	186,492.80
				FINCA:	Bien inmueble urbano inscrito en el Registro General de la Propiedad de la Zona Central, al número doscientos veintiséis (226), folio ciento cincuenta y cinco (150) de libro veinte (20) de Guatemala					
				TIPO:	LOCAL					
				PROPIETARIO:	Estado de Guatemala					



5	CC-2-9	Area de Local Comercial	10 años	DS-104-2015 de fecha 20/11/2015	UBICACIÓN FÍSICA:			Aeropuerto Internacional La Aurora	MAYRA JUDITH SERAVYA SANCHEZ	1,608.32 Q	182,988.40
					Área / mts2	14.36					
					FINCA:	Bien inmueble urbano inscrito en el Registro General de la Propiedad de la LOCAL					
6	CC-2-10	Area de Local Comercial	10 años	Ep 48 de fecha 10/11/2008	UBICACIÓN FÍSICA:			Aeropuerto Internacional La Aurora	THELMA REYES	\$ 105.80	12,696.00
					Área / mts2	10.58					
					FINCA:	Bien inmueble urbano inscrito en el Registro General de la Propiedad de la LOCAL					
7	CC-2-11	Area de Local Comercial	10 años	DS-103-2015 de fecha 20/11/2015	UBICACIÓN FÍSICA:			Aeropuerto Internacional La Aurora	MARCA GIORIA PÉREZ CALDERON	Q 1,615.04	193,804.80
					Área / mts2	14.42					
					FINCA:	Bien inmueble urbano inscrito en el Registro General de la Propiedad de la LOCAL					
8	CC-2-12	Area de Local Comercial	10 años	DS-112-2015 de fecha 20/11/2015	UBICACIÓN FÍSICA:			Aeropuerto Internacional La Aurora	SULLY ATACELY SANTOS CONTRERAS	Q 1,917.44	230,082.80
					Área / mts2	17.12					
					FINCA:	Bien inmueble urbano inscrito en el Registro General de la Propiedad de la LOCAL					
9	CC-2-13	Area de Local Comercial	10 años	Ep 85 de fecha 26/12/2008	UBICACIÓN FÍSICA:			Aeropuerto Internacional La Aurora	MARIA ELENA VILLACORTA BARRIOS	\$ 127.30	15,276.00
					Área / mts2	12.73					
					FINCA:	Bien inmueble urbano inscrito en el Registro General de la Propiedad de la LOCAL					
10	CC-2-14	Area de Local Comercial	2 años	DS-019-2020	UBICACIÓN FÍSICA:			Aeropuerto Internacional La Aurora	INGRID ALMIR AREVALO COBO	Q 1,377.80	33,062.40
					Área / mts2	12.3					
					FINCA:	Bien inmueble urbano inscrito en el Registro General de la Propiedad de la LOCAL					
11	CC-2-15	Area de Local Comercial	10 años	DS-122-2015 de fecha 18/12/2015	UBICACIÓN FÍSICA:			Aeropuerto Internacional La Aurora	SILVIA EUGENIA AUSTILIN URIBES	Q 1,784.16	214,099.20
					Área / mts2	15.99					
					FINCA:	Bien inmueble urbano inscrito en el Registro General de la Propiedad de la LOCAL					


 UNIDAD DE ASesoría JURÍDICA
 T E D G A C
 DEL COMITÉ DE ADMINISTRACIÓN
 DGAC

12	CC-2-16	Area de Local Comercial	10 años	DS-121-2015 de fecha 18/12/2015	UBICACIÓN FÍSICA:			Aeropuerto Internacional La Aurora	Carlos Oliverio Giron Palomo	188,160.00
					Área / mts2	14				
					FINCA:	Bien inmueble urbano inscrito en el Registro General de la Propiedad de la Zona Central, al número doscientos veintidós (226), folio ciento cincuenta y cinco (150) de libro veinte (20) de Guatemala				
					TIPO:	LOCAL				
					PROPIETARIO:	Estado de Guatemala				
13	CC-2-17	Area de Local Comercial	10 años	DS-106-2015 de fecha 20/11/2015	UBICACIÓN FÍSICA:			Aeropuerto Internacional La Aurora	Lorraine Teresita Gray Aguilár	140,448.00
					Área / mts2	1045				
					FINCA:	Bien inmueble urbano inscrito en el Registro General de la Propiedad de la Zona Central, al número doscientos veintidós (226), folio ciento cincuenta y cinco (150) de libro veinte (20) de Guatemala				
					TIPO:	LOCAL				
					PROPIETARIO:	Estado de Guatemala				
14	CC-2-18	Area de Local Comercial	10 años	DS-101-2015 de fecha 20/11/2015	UBICACIÓN FÍSICA:			Aeropuerto Internacional La Aurora	Juan Gabriel Alvarado Pedrosa	188,160.00
					Área / mts2	14				
					FINCA:	Bien inmueble urbano inscrito en el Registro General de la Propiedad de la Zona Central, al número doscientos veintidós (226), folio ciento cincuenta y cinco (150) de libro veinte (20) de Guatemala				
					TIPO:	LOCAL				
					PROPIETARIO:	Estado de Guatemala				
15	CC-2-19	Area de Local Comercial	10 años	DS-106-2015 de fecha 20/11/2015	UBICACIÓN FÍSICA:			Aeropuerto Internacional La Aurora	María Esperanza Lopez Gomez	188,160.00
					Área / mts2	14				
					FINCA:	Bien inmueble urbano inscrito en el Registro General de la Propiedad de la Zona Central, al número doscientos veintidós (226), folio ciento cincuenta y cinco (150) de libro veinte (20) de Guatemala				
					TIPO:	LOCAL				
					PROPIETARIO:	Estado de Guatemala				
16	CC-2-20	Area de Local Comercial	10 años	DS-107-2015 de fecha 20/11/2015	UBICACIÓN FÍSICA:			Aeropuerto Internacional La Aurora	Mercedes Flor de María Carney Chan	140,448.00
					Área / mts2	1045				
					FINCA:	Bien inmueble urbano inscrito en el Registro General de la Propiedad de la Zona Central, al número doscientos veintidós (226), folio ciento cincuenta y cinco (150) de libro veinte (20) de Guatemala				
					TIPO:	LOCAL				
					PROPIETARIO:	Estado de Guatemala				



17	CC-2-21	Area de Local Comercial	15 años	DS-090-2015 de fecha 06/07/2015	UBICACIÓN FÍSICA:			Aeropuerto Internacional La Aurora	Eddie Roberto Cobarr Roldán	Q	1,568.00	Q	188,160.00	
					Área / mts2									14
					FINCA:									Bien inmueble urbano inscrito en el Registro General de la Propiedad de la Zona Central, al número doscientos veintiséis (226), folio ciento cincuenta y cinco (150) de libro veinte (20) de Guatemala LOCAL
					PROPIETARIO:									Estado de Guatemala
18	CC-2-22	Area de Local Comercial	10 años	DS-097-2015 de fecha 20/11/2015	UBICACIÓN FÍSICA:			Aeropuerto Internacional La Aurora	Basilio Cayme Saravia	Q	2,875.04	Q	345,004.80	
					Área / mts2									25.67
					FINCA:									Bien inmueble urbano inscrito en el Registro General de la Propiedad de la Zona Central, al número doscientos veintiséis (226), folio ciento cincuenta y cinco (150) de libro veinte (20) de Guatemala LOCAL
					PROPIETARIO:									Estado de Guatemala
19	CC-2-23	Area de Local Comercial	2 años	DS-025-2020	UBICACIÓN FÍSICA:			Aeropuerto Internacional La Aurora	Alma Maritza Dávila Jimenez	Q	1,153.80	Q	27,686.00	
					Área / mts2									10.3
					FINCA:									Bien inmueble urbano inscrito en el Registro General de la Propiedad de la Zona Central, al número doscientos veintiséis (226), folio ciento cincuenta y cinco (150) de libro veinte (20) de Guatemala LOCAL
					PROPIETARIO:									Estado de Guatemala
20	CC-2-24	Area de Local Comercial	10 años	DS-108-2015 de fecha 20/11/2015	UBICACIÓN FÍSICA:			Aeropuerto Internacional La Aurora	Ana Beatriz Moreno Morales	Q	1,168.08	Q	138,969.60	
					Área / mts2									10.34
					FINCA:									Bien inmueble urbano inscrito en el Registro General de la Propiedad de la Zona Central, al número doscientos veintiséis (226), folio ciento cincuenta y cinco (150) de libro veinte (20) de Guatemala LOCAL
					PROPIETARIO:									Estado de Guatemala
21	CC-2-25	Area de Local Comercial	15 años	DS-092-2015 de fecha 06/07/2015	UBICACIÓN FÍSICA:			Aeropuerto Internacional La Aurora	Ester Alicia Merilla Castillo	Q	1,631.84	Q	293,731.20	
					Área / mts2									14.57
					FINCA:									Bien inmueble urbano inscrito en el Registro General de la Propiedad de la Zona Central, al número doscientos veintiséis (226), folio ciento cincuenta y cinco (150) de libro veinte (20) de Guatemala LOCAL
					PROPIETARIO:									Estado de Guatemala




22	CC-2-27	Area de Local Comercial	10 años	DS-105-2015 de fecha 20/11/2015	UBICACIÓN FÍSICA:			Aeropuerto Internacional La Aurora	NOMBRE:	Dennis Jose Zepeda Pinto	Q	1,881.60	Q	225,792.00
					Área / mts2		16.8							
					FINCA:		Bien inmueble urbano inscrito en el Registro General de la Propiedad de la Zona Central, al número doscientos veintiséis (226), folio ciento cincuenta (150) de libro veinte (20) de Guatemala							
					TIPO:		LOCAL							
PROPIETARIO:		Estado de Guatemala												
23	CC-2-28	Area de Local Comercial	15 años	DS-091-2015 de fecha 06/07/2015	UBICACIÓN FÍSICA:			Aeropuerto Internacional La Aurora	NOMBRE:	Pedro Alonso Ubedo Rivera	Q	1,535.52	Q	276,393.60
					Área / mts2		13.71							
					FINCA:		Bien inmueble urbano inscrito en el Registro General de la Propiedad de la Zona Central, al número doscientos veintiséis (226), folio ciento cincuenta (150) de libro veinte (20) de Guatemala							
					TIPO:		LOCAL							
PROPIETARIO:		Estado de Guatemala												
24	CC-2-29 y CC-2-30	Area de Local Comercial	5 años	Ep. 23 de fecha 18/12/2020	UBICACIÓN FÍSICA:			Aeropuerto Internacional La Aurora	NOMBRE:	Daniela Sosa Irost	Q	3595.20	Q	215,712.00
					Área / mts2		32.1							
					FINCA:		Bien inmueble urbano inscrito en el Registro General de la Propiedad de la Zona Central, al número doscientos veintiséis (226), folio ciento cincuenta (150) de libro veinte (20) de Guatemala							
					TIPO:		LOCAL							
PROPIETARIO:		Estado de Guatemala												
25	CC-2-31	Area de Local Comercial	10 años	Ep. 83 de fecha 10/11/2008	UBICACIÓN FÍSICA:			Aeropuerto Internacional La Aurora	NOMBRE:	Inversiones Moka, S.A.	\$	398.00	\$	47,520.00
					Área / mts2		39.6							
					FINCA:		Bien inmueble urbano inscrito en el Registro General de la Propiedad de la Zona Central, al número doscientos veintiséis (226), folio ciento cincuenta (150) de libro veinte (20) de Guatemala							
					TIPO:		LOCAL							
PROPIETARIO:		Estado de Guatemala												



ÁREA INTERNACIONAL

ID	Código	Área de Local Comercial	Duración	Fecha	UBICACIÓN FÍSICA:			NOMBRE:	NIT:	Moneda	Valor
					Área / mts2	FINCA:	TIPO:				
1	ET-4-4	Area de Local Comercial	10 años	Ep. 20 de fecha 06/05/2019	UBICACIÓN FÍSICA: Área / mts2: 37.2 FINCA: Bien Inmueble urbano inscrito en el Registro General de la Propiedad de la Zona Central, al número doscientos veintiséis (226), folio ciento cincuenta y cinco (150) de libro veinte (20) de Guatemala TIPO: LOCAL PROPIETARIO: Estado de Guatemala	& Cafés, S.A.	3703303-7	Q	4,168.40	499,966.00	
2	AI-2-23	Area de Local Comercial	10 años	Ep. 38 de fecha 16/05/2011	UBICACIÓN FÍSICA: Área / mts2: 16.81 FINCA: Bien Inmueble urbano inscrito en el Registro General de la Propiedad de la Zona Central, al número doscientos veintiséis (226), folio ciento cincuenta y cinco (150) de libro veinte (20) de Guatemala TIPO: LOCAL PROPIETARIO: Estado de Guatemala	AIRDOGOS, S.A.	67664331-0	Q	840.50	100,860.00	
3	AI-2-21	Area de Local Comercial	10 años	Ep. 12 de fecha 18/03/2010	UBICACIÓN FÍSICA: Área / mts2: 41.44 FINCA: Bien Inmueble urbano inscrito en el Registro General de la Propiedad de la Zona Central, al número doscientos veintiséis (226), folio ciento cincuenta y cinco (150) de libro veinte (20) de Guatemala TIPO: LOCAL PROPIETARIO: Estado de Guatemala	AIRDOGOS, S.A.	67664331-0	\$	414.40	48,728.00	
4	ET-1-9	Area de Local Comercial	10 años	Ep. 14 de fecha 15/04/2010 y Modificación Ep. 22 de fecha 13/01/2012	UBICACIÓN FÍSICA: Área / mts2: 38.87 FINCA: Bien Inmueble urbano inscrito en el Registro General de la Propiedad de la Zona Central, al número doscientos veintiséis (226), folio ciento cincuenta y cinco (150) de libro veinte (20) de Guatemala TIPO: LOCAL PROPIETARIO: Estado de Guatemala	ALJUSTREL, S.A.	6563101-3	\$	388.70	46,404.90	



[Handwritten signature in blue ink]

5	ET-1-10 y ET-1-11	Area de Local Comercial	15 años	Ep. 29 de fecha 11/09/2011	UBICACIÓN FÍSICA:		Aeropuerto Internacional La Aurora 16.50 y 18.43	AUDELI, S.A.	Q	3.493.00	Q	898,050.98
					FINCA:							
					TIPO:							
					PROPIETARIO:							
6	FN-2-18	Area de Local Comercial	15 años	Ep. 100 de fecha 08/12/2011	UBICACIÓN FÍSICA:		Estado de Guatemala Aeropuerto Internacional La Aurora 12.5	ALIMENTOS SELECTOS, S.A.	\$	250.00	\$	47,000.00
					FINCA:							
					TIPO:							
					PROPIETARIO:							
7	ET-1-19 y ET-1-24	Area de Local Comercial	18 meses	Ep. 5 de fecha 13/09/2017	UBICACIÓN FÍSICA:		Estado de Guatemala Aeropuerto Internacional La Aurora 17.00 y 17.00	AMIGUATE, S.A.	Q	1.568.00	Q	28,224.00
					FINCA:							
					TIPO:							
					PROPIETARIO:							
8	AI-2-34	Area de Local Comercial	15 años	Contrato Administrativo DS-023-2015 de fecha 29/03/2015 y Contrato Administrativo de Modificación DS-01-2017 de fecha 09/06/2017	UBICACIÓN FÍSICA:		Estado de Guatemala Aeropuerto Internacional La Aurora 15.6	ANACAFE	Q	1,747.20	Q	265,068.80
					FINCA:							
					TIPO:							
					PROPIETARIO:							



9	FN-2-5, FN-2-6, TA-OF-N-6 Y TA-S-2	Area de Local Comercial	15 años	Ep. 56 13/07/2011	UBICACIÓN FÍSICA:		Aeropuerto Internacional La Aurora 203.38, 93.11, 20.06 y 72.26	NOMBRE: SEÑORAS DE LA CARIDAD SAN VICENTE DE PAULINA	Q	43,150.09	Q	7,767,016.20	
					FINCA:								233811-4
					TIPO:								
					PROPIETARIO:								
10	EP-1-13	Area de Local Comercial	10 años	Ep. 4 de fecha 13/04/2013	UBICACIÓN FÍSICA:		Aeropuerto Internacional La Aurora 6	NOMBRE: ASOCIACION DE TRANSPORTISTAS TURISTICOS DE GUATEMALA	Q	Q.434.56	Q	Q.31,449.80	
					FINCA:								575146-2
					TIPO:								
					PROPIETARIO:								
11	FN-2-28, FN-2-29 Y TA-S-17	Area de Local Comercial	15 años	Ep. 15 de fecha 10/01/2012 y modificación Ep. 20 de fecha 15/05/2015 y Ep. 35 de fecha 27/12/2016	UBICACIÓN FÍSICA:		Aeropuerto Internacional La Aurora 2,00, 5.32 y 90.95	NOMBRE: TRAINING SOCIEDAD ANONIMA	\$	146.40	\$	26,352.00	
					FINCA:								7470695-4
					TIPO:								
					PROPIETARIO:								
12	AI-2-1	Area de Local Comercial	10 años	Ep. 78 de fecha 10/11/2008 y Modificación Ep. 111 de fecha 20/12/2003	UBICACIÓN FÍSICA:		Aeropuerto Internacional La Aurora 33.06	NOMBRE: BAZAR D'BRIS	\$	861.20	\$	79,344.00	
					FINCA:								7470695-4
					TIPO:								
					PROPIETARIO:								



13	AI-2-29	Area de Local Comercial	18 meses	Ep. 15 de fecha 21/08/2017	UBICACIÓN FÍSICA:		Aeropuerto Internacional La Aurora	NOMBRE:	BOMAMPAN, S.A.	Q	28,768.48
					Área / mts2	1428					
					FINCA:	Bien inmueble urbano inscrito en el Registro General de la Propiedad de la Zona Central, al número doscientos veintidós (226), folio ciento cincuenta y seis (150) de libro veintiseis (20) de Guatemala					
					TIPO:	LOCAL					
PROPIETARIO:		Estado de Guatemala		UBICACIÓN FÍSICA:		Aeropuerto Internacional La Aurora	NOMBRE:	CAFÉ DEL PASO	\$	71,028.00	
Área / mts2	39.46										
FINCA:	Bien inmueble urbano inscrito en el Registro General de la Propiedad de la Zona Central, al número doscientos veintidós (226), folio ciento cincuenta y seis (150) de libro veintiseis (20) de Guatemala										
TIPO:	LOCAL										
PROPIETARIO:		Estado de Guatemala		UBICACIÓN FÍSICA:		Aeropuerto Internacional La Aurora	NOMBRE:	CANTATA, S.A.	Q	5,937.12	712,454.40
Área / mts2	53.01										
FINCA:	Bien inmueble urbano inscrito en el Registro General de la Propiedad de la Zona Central, al número doscientos veintidós (226), folio ciento cincuenta y seis (150) de libro veintiseis (20) de Guatemala										
TIPO:	LOCAL										
PROPIETARIO:		Estado de Guatemala		UBICACIÓN FÍSICA:		Aeropuerto Internacional La Aurora	NOMBRE:	CARTOS & CIRCOS RESTAURANTES ASOCIADOS, SOCIEDAD	\$	2,519.00	302,280.00
Área / mts2	251.9										
FINCA:	Bien inmueble urbano inscrito en el Registro General de la Propiedad de la Zona Central, al número doscientos veintidós (226), folio ciento cincuenta y seis (150) de libro veintiseis (20) de Guatemala										
TIPO:	LOCAL										
PROPIETARIO:		Estado de Guatemala		UBICACIÓN FÍSICA:		Aeropuerto Internacional La Aurora	NOMBRE:	2700514-3	\$	302,280.00	
Área / mts2	251.9										
FINCA:	Bien inmueble urbano inscrito en el Registro General de la Propiedad de la Zona Central, al número doscientos veintidós (226), folio ciento cincuenta y seis (150) de libro veintiseis (20) de Guatemala										
TIPO:	LOCAL										
PROPIETARIO:		Estado de Guatemala		UBICACIÓN FÍSICA:		Aeropuerto Internacional La Aurora	NOMBRE:	2700514-3	\$	302,280.00	
Área / mts2	251.9										
FINCA:	Bien inmueble urbano inscrito en el Registro General de la Propiedad de la Zona Central, al número doscientos veintidós (226), folio ciento cincuenta y seis (150) de libro veintiseis (20) de Guatemala										
TIPO:	LOCAL										
PROPIETARIO:		Estado de Guatemala		UBICACIÓN FÍSICA:		Aeropuerto Internacional La Aurora	NOMBRE:	2700514-3	\$	302,280.00	
Área / mts2	251.9										
FINCA:	Bien inmueble urbano inscrito en el Registro General de la Propiedad de la Zona Central, al número doscientos veintidós (226), folio ciento cincuenta y seis (150) de libro veintiseis (20) de Guatemala										
TIPO:	LOCAL										
PROPIETARIO:		Estado de Guatemala		UBICACIÓN FÍSICA:		Aeropuerto Internacional La Aurora	NOMBRE:	2700514-3	\$	302,280.00	
Área / mts2	251.9										
FINCA:	Bien inmueble urbano inscrito en el Registro General de la Propiedad de la Zona Central, al número doscientos veintidós (226), folio ciento cincuenta y seis (150) de libro veintiseis (20) de Guatemala										
TIPO:	LOCAL										
PROPIETARIO:		Estado de Guatemala		UBICACIÓN FÍSICA:		Aeropuerto Internacional La Aurora	NOMBRE:	2700514-3	\$	302,280.00	
Área / mts2	251.9										
FINCA:	Bien inmueble urbano inscrito en el Registro General de la Propiedad de la Zona Central, al número doscientos veintidós (226), folio ciento cincuenta y seis (150) de libro veintiseis (20) de Guatemala										
TIPO:	LOCAL										
PROPIETARIO:		Estado de Guatemala		UBICACIÓN FÍSICA:		Aeropuerto Internacional La Aurora	NOMBRE:	2700514-3	\$	302,280.00	
Área / mts2	251.9										
FINCA:	Bien inmueble urbano inscrito en el Registro General de la Propiedad de la Zona Central, al número doscientos veintidós (226), folio ciento cincuenta y seis (150) de libro veintiseis (20) de Guatemala										
TIPO:	LOCAL										
PROPIETARIO:		Estado de Guatemala		UBICACIÓN FÍSICA:		Aeropuerto Internacional La Aurora	NOMBRE:	2700514-3	\$	302,280.00	
Área / mts2	251.9										
FINCA:	Bien inmueble urbano inscrito en el Registro General de la Propiedad de la Zona Central, al número doscientos veintidós (226), folio ciento cincuenta y seis (150) de libro veintiseis (20) de Guatemala										
TIPO:	LOCAL										

ASESORIA JURIDICA

17	AI-2-4	Area de Local Comercial	10 años	Ep. 104 de fecha 04/01/2012 y modificación Contrato Administrativo D5 119-2015 de fecha 18/12/2015	UBICACIÓN FÍSICA:		Aeropuerto Internacional La Aurora 26.3 Bien inmueble urbano inscrito en el Registro General de la Propiedad de la Zona Central, al número doscientos veintiséis (226), folio ciento cincuenta y cinco (150) de libro veinte (20) de Guatemala LOCAL Estado de Guatemala	CENTRO DE ARTE POPULAR, S.A. NIT: 5722792-6	\$ 526.00	63,120.00
					TIPO:					
					PROPIETARIO:					
					UBICACIÓN FÍSICA:					
18	FW-2-7, TA-5-4	Area de Local Comercial	15 años	Ep. 50 de fecha 08/07/2011	UBICACIÓN FÍSICA:		Aeropuerto Internacional La Aurora 123.80, 34.34, 44.90 Bien inmueble urbano inscrito en el Registro General de la Propiedad de la Zona Central, al número doscientos veintiséis (226), folio ciento cincuenta y cinco (150) de libro veinte (20) de Guatemala LOCAL Estado de Guatemala	CENTRO DE INTEGRACION FAMILIAR DE GUATEMALA NIT: 239239-9	Q 21,255.24	3,825,942.48
					TIPO:					
					PROPIETARIO:					
					UBICACIÓN FÍSICA:					
19	FC-2-2-A, FC-2-2-B, FC-2-2	Area de Local Comercial	15 años	Ep. 90 de fecha 19/12/2018 Ep. 26, de fecha 27/03/2023	UBICACIÓN FÍSICA:		Aeropuerto Internacional La Aurora 50.00, 10.86, 180.55 Bien inmueble urbano inscrito en el Registro General de la Propiedad de la Zona Central, al número doscientos veintiséis (226), folio ciento cincuenta y cinco (150) de libro veinte (20) de Guatemala LOCAL Estado de Guatemala	COMPASÍA DISTRIBUIDORA DE TABACOS, S.A. NIT: 443767-5	\$ 912.90	164,322.00
					TIPO:					
					PROPIETARIO:					
					UBICACIÓN FÍSICA:					
20	FC-2-14, ET-1-16	Area de Local Comercial	15 años	Comitato Administrativo D5 08-2012 de fecha 17/09/2012	UBICACIÓN FÍSICA:		Aeropuerto Internacional La Aurora 2.80, 4.65 Bien inmueble urbano inscrito en el Registro General de la Propiedad de la Zona Central, al número doscientos veintiséis (226), folio ciento cincuenta y cinco (150) de libro veinte (20) de Guatemala LOCAL Estado de Guatemala	Compañía de Asistencia al Viajero de Guatemala, S.A. NIT: 443767-5	Q 825.00	148,500.00
					TIPO:					
					PROPIETARIO:					
					UBICACIÓN FÍSICA:					



ID	Código	Área de Local Comercial	Duración	Fecha de Emisión y Modificación	Ubicación Física: Área / mts2	Finca	Tipo	Propietario	Nombre	NIT	Valor	Moneda	Compartiva
													Integral de Comercialización
21	AI-2-5	Area de Local Comercial	10 años	Ep. 67 de fecha 10/11/2008	25.22	Aeropuerto Internacional La Aurora	Bien Inmueble urbano inscrito en el Registro General de la Propiedad de la Zona Central, al número docecientos veintiséis (226), folio ciento cincuenta (150) de libro veinte (20) de Guatemala LOCAL	Estado de Guatemala	Empaque Seguro, S.A.	699876-0	\$ 504.40	\$	60,528.00
22	FN-2-36	Area de Local Comercial	15 años	Ep. 19 de fecha 12/01/2012 y Modificación Ep. 11 de fecha 03/06/2012	3.97	Aeropuerto Internacional La Aurora	Bien Inmueble urbano inscrito en el Registro General de la Propiedad de la Zona Central, al número docecientos veintiséis (226), folio ciento cincuenta (150) de libro veinte (20) de Guatemala LOCAL	Estado de Guatemala	Empaque Seguro, S.A.		\$ 79.40	\$	14,282.00
23	TA-OF-3-S-13, TA-C-3-3 Y TA-S-1-2	Area de Local Comercial	6 años y 6 meses	Ep. 24 de fecha 09/12/2016 y Modificación Ep. 8 del 16/02/2018	15.50, 1.56, 5.00	Aeropuerto Internacional La Aurora	Bien Inmueble urbano inscrito en el Registro General de la Propiedad de la Zona Central, al número docecientos veintiséis (226), folio ciento cincuenta (150) de libro veinte (20) de Guatemala LOCAL	Estado de Guatemala	Empaque Seguro, S.A.		Q 2.817.92	Q	219,797.76
24	TA-OF-3-S-13A, TA-C-3-5	Area de Local Comercial	6 años y 6 meses	Ep. 16 de fecha 04/07/2017 y Modificación Ep. 14 de fecha 23/04/2018	15.94, 1.56	Aeropuerto Internacional La Aurora	Bien Inmueble urbano inscrito en el Registro General de la Propiedad de la Zona Central, al número docecientos veintiséis (226), folio ciento cincuenta (150) de libro veinte (20) de Guatemala LOCAL	Estado de Guatemala	Empaque Seguro, S.A.		Q 2,317.08	Q	180,730.37



25	FN-2-27	Area de Local Comercial	10 años	Ep. 103 de fecha 15/12/2011	UBICACIÓN FÍSICA:		Aeropuerto Internacional La Aurora 2	ESENCIAL SEGUROS Y FIANZAS, S.A.	NOMBRE:	NIT:	\$ 40.00	\$ 7,200.00
					FINCA:							
					TIPO:							
					PROPIETARIO:							
26	AI-2-3	Area de Local Comercial	10 años	Ep. 79 de fecha 10/11/2008, EP 78 de fecha 25/04/2022	UBICACIÓN FÍSICA:		Aeropuerto Internacional La Aurora 22.98	FOLKLORICA, S.A.	NOMBRE:	NIT:	\$459.6 + Q 89.60 extracción de desechos	55,152.00
					FINCA:							
					TIPO:							
					PROPIETARIO:							
27	FN-2-08	Area de Local Comercial	15 años	Ep. 20 de fecha 18/02/2011 y modificación Ep. 19 de fecha 15/05/2015	UBICACIÓN FÍSICA:		Aeropuerto Internacional La Aurora 97.3	GRUPO RAFAGA, S.A.	NOMBRE:	NIT:	\$ 1,948.00	375,280.00
					FINCA:							
					TIPO:							
					PROPIETARIO:							
28	FN-2-16	Area de Local Comercial	10 años	Ep. 20 de fecha 26/03/2019	UBICACIÓN FÍSICA:		Aeropuerto Internacional La Aurora 41.4	Industrias de Hamburguesas, S.A.	NOMBRE:	NIT:	Q 4,636.80	Q 556,416.00
					FINCA:							
					TIPO:							
					PROPIETARIO:							



29	RN-1-2	Area de Local Comercial	4 años	Contrato Administrativo DS 082 de fecha 15/10/2014	UBICACIÓN FÍSICA:		Aeropuerto Internacional La Aurora 32.24	Industrias de Hamburguesas, S.A.	NOMBRE:	Q 1,403.92	Q 67,388.16
					Área / mts2						
					FINCA:						
					TIPO:						
PROPIETARIO:		Estado de Guatemala									
30	ET-1-7	Area de Local Comercial	10 años	Ep. 1 de fecha 13/01/2020	UBICACIÓN FÍSICA:		Aeropuerto Internacional La Aurora 34.4	Duber Miguel Flores de León	NOMBRE:	Q. 3,852.80	Q. 462,336.00
					Área / mts2						
					FINCA:						
					TIPO:						
PROPIETARIO:		Estado de Guatemala									
31	FN-2-15	Area de Local Comercial	15 años	Ep. 73 de fecha 18/12/2007 y Modificación Ep. 3 de fecha 07/01/2015	UBICACIÓN FÍSICA:		Aeropuerto Internacional La Aurora 36.77	Inversiones Mola, S.A.	NOMBRE:	\$ 367.70	\$ 44,124.00
					Área / mts2						
					FINCA:						
					TIPO:						
PROPIETARIO:		Estado de Guatemala									
32	AL-2-6	Area de Local Comercial	10 años	Ep. 80 de fecha 10/11/2008	UBICACIÓN FÍSICA:		Aeropuerto Internacional La Aurora 22.54	Inversiones Haza, S.A.	NOMBRE:	\$ 450.80	\$ 54,086.00
					Área / mts2						
					FINCA:						
					TIPO:						
PROPIETARIO:		Estado de Guatemala									



33	AI-2-2	Area de Local Comercial	15 años	Ep. 81 de fecha 10/11/2008 y modificación Ep. 63 de fecha 24/11/2014	UBICACIÓN FÍSICA:		Aeropuerto Internacional La Aurora 22.98	Nombre:	Kaprichos Shop	\$ 459.60	82,728.00
					FINCA:	TIPO:					
							Bien inmueble urbano inscrito en el Registro General de la Propiedad de la Zona Central, al número doscientos veintidós (226), folio ciento cincuenta y cinco (150) de libro veinte (20) de Guatemala LOCAL				
							Estado de Guatemala				
							Aeropuerto Internacional La Aurora 64.5		Kalintitas, S.A.	Q 3,225.00	
							Bien inmueble urbano inscrito en el Registro General de la Propiedad de la Zona Central, al número doscientos veintidós (226), folio ciento cincuenta y cinco (150) de libro veinte (20) de Guatemala LOCAL			Q 80.00	412,200.00
							Estado de Guatemala				
							Aeropuerto Internacional La Aurora 189		LAATS, S.A.		
							Bien inmueble urbano inscrito en el Registro General de la Propiedad de la Zona Central, al número doscientos veintidós (226), folio ciento cincuenta y cinco (150) de libro veinte (20) de Guatemala LOCAL			Q 15,811.71	1,897,405.20
							Estado de Guatemala				
							Aeropuerto Internacional La Aurora 64.35		LAATS, S.A.	Q 3,693.20	221,992.00
							Bien inmueble urbano inscrito en el Registro General de la Propiedad de la Zona Central, al número doscientos veintidós (226), folio ciento cincuenta y cinco (150) de libro veinte (20) de Guatemala LOCAL				
							Estado de Guatemala				
							Comitativo Administrativo DS 30-2018 / EP. 23 de fecha 03/06/2021				
							Bien inmueble urbano inscrito en el Registro General de la Propiedad de la Zona Central, al número doscientos veintidós (226), folio ciento cincuenta y cinco (150) de libro veinte (20) de Guatemala LOCAL				
							Estado de Guatemala				



[Handwritten signature in blue ink]

37	ET-1-21	Area de Local Comercial	15 años	Ep. 22 de fecha 15/05/2015	UBICACIÓN FÍSICA:		Aeropuerto Internacional La Aurora 18	NOMBRE: Lugano, S.A.	Q 2.016 00	Q 362.880 00
					FINCA:					
					TIPO:					
					PROPIETARIO:					
38	ET-3-5	Area de Local Comercial	15 años	Ep. 16 de fecha 10/04/2015	UBICACIÓN FÍSICA:		Aeropuerto Internacional La Aurora 8.54	NOMBRE: Lugano, S.A.	Q 997.88	Q 174.182.40
					FINCA:					
					TIPO:					
					PROPIETARIO:					
39	AI-2-10	Area de Local Comercial	15 años	Ep. 82 de fecha 10/11/2008 y Modificación Ep. 26 de fecha 31/05/2016	UBICACIÓN FÍSICA:		Aeropuerto Internacional La Aurora 20.35	NOMBRE: Latinoam Empresas, S.A.	\$ 407 00	\$ 73.280 00
					FINCA:					
					TIPO:					
					PROPIETARIO:					
40	AI-2-14	Area de Local Comercial	10 años	Ep. 29 de fecha 20/03/2009	UBICACIÓN FÍSICA:		Aeropuerto Internacional La Aurora 49.49	NOMBRE: MIMAR, S.A.	\$ 989 80	\$ 118.776 00
					FINCA:					
					TIPO:					
					PROPIETARIO:					
41	TA-OF-3-3, AI-3-15, ET-3-1, AI-1-1, ET-1-4, TA-OF-3-5-1, TA-OF-3-5-2, AI-3-16, ET-1-17,	Area de oficinas	15 años	Ep. 36 de fecha 26/11/2021 y Modificación Ep. 1 de fecha 18/01/2022	UBICACIÓN FÍSICA:		Aeropuerto Internacional La Aurora 173.12m²	NOMBRE: Multinacional de Servicios Cambiarios, S.A.	Q.71.530.37	Q. 12.986.425.60
					FINCA:					
					TIPO:					
					PROPIETARIO:					



42	FC-2-12	Area de Local Comercial	15 años	EP. 7 de fecha 10/08/2022	UBICACIÓN FÍSICA:		Aeropuerto Internacional La Aurora 25.43m2	VIP QUIETZAL, SOCIEDAD ANÓNIMA.	NOMBRE:	Q 26,816.16	Q 4,826,908.80
					FINCA:						
					TIPO:						
					PROPIETARIO:						
43	ET-4-7 Y ET-4-7A	Area de Local Comercial	15 años	EP. 10 de fecha 10/01/2020	UBICACIÓN FÍSICA:		Aeropuerto Internacional La Aurora 37.06	POLLO CAMPERO, S.A.	NOMBRE:	Q 4,417.28	Q 795,110.40
					FINCA:						
					TIPO:						
					PROPIETARIO:						
44	AH-2-6	Area de Local Comercial	15 años	EP. 6 de fecha 21/01/2022	UBICACIÓN FÍSICA:		Aeropuerto Internacional La Aurora 18.40m2	MOLINO MULTIPLE, SOCIEDAD ANÓNIMA	NOMBRE:	Q 2,150.40	Q 387,072.00
					FINCA:						
					TIPO:						
					PROPIETARIO:						
45	ET-4-6	Area de Local Comercial	15 años	EP. 11 de fecha 10/01/2020	UBICACIÓN FÍSICA:		Aeropuerto Internacional La Aurora 37.51	POLLO CAMPERO, S.A.	NOMBRE:	Q 4,201.12	Q 756,201.80
					FINCA:						
					TIPO:						
					PROPIETARIO:						



46	AI-3-17	Area de Local Comercial	5 años	Ep. 18 de fecha 09/04/2019	UBICACIÓN FÍSICA:			Aeropuerto Internacional La Aurora 7.8	NOMBRE: RIDS, S.A.	Q 873.60	Q 52,416.00
					Área / mts2						
					FINCA:						
					TIPO:						
47	FN-2-17 Y FN-3-2	Area de Local Comercial	15 años	Ep. 22 de fecha 30/07/2018	UBICACIÓN FÍSICA:			Estado de Guatemala	ROBLE BLANCO, S.A.	Q 37,319.52	12,594,518.40
					Área / mts2						
					FINCA:						
					TIPO:						
48	EE-3-1	Area de Local Comercial	15 años	Ep. 81 de fecha 22/09/2011	UBICACIÓN FÍSICA:			Estado de Guatemala	SERVICIOS INTEGRADOS AURORA, S.A.	Q 16,155.00	2,942,960.14
					Área / mts2						
					FINCA:						
					TIPO:						
49	FN-2-11	Area de Local Comercial	5 AÑOS	Ep. 79 de fecha 25/04/2022	UBICACIÓN FÍSICA:			Estado de Guatemala	SILVERMAN BATES ARTESANIAS, S.A.	\$ 3,864.40	\$ 218,864.00
					Área / mts2						
					FINCA:						
					TIPO:						



ID	Código	Tipo de Área	Fecha de Emisión / Modificación	Ubicación Física	Finca		Nombre	NIT	Valor
					Finca	Finca			
50	AI-2-24, AI-3-16, ET-3-6, TA-S-7 Y TA-S-14	Area de Local Comercial	Ep 71 de fecha 26/08/2011 y Modificación Ep. 21 de fecha 15/05/2015	<p>UBICACIÓN FÍSICA: Aeropuerto / mts2</p> <p>FINCA: Bien inmueble urbano inscrito en el Registro General de la Propiedad de la Zona Central, al número doscientos veintiséis (226), folio ciento cincuenta (150) de libro veinte (20) de Guatemala</p> <p>TIPO: LOCAL</p> <p>PROPIETARIO: Estado de Guatemala</p>	<p>FINCA: Aeropuerto Internacional La Aurora</p> <p>FINCA: Bien inmueble urbano inscrito en el Registro General de la Propiedad de la Zona Central, al número doscientos veintiséis (226), folio ciento cincuenta (150) de libro veinte (20) de Guatemala</p> <p>TIPO: LOCAL</p> <p>PROPIETARIO: Estado de Guatemala</p>	<p>FINCA: Aeropuerto Internacional La Aurora</p> <p>FINCA: Bien inmueble urbano inscrito en el Registro General de la Propiedad de la Zona Central, al número doscientos veintiséis (226), folio ciento cincuenta (150) de libro veinte (20) de Guatemala</p> <p>TIPO: LOCAL</p> <p>PROPIETARIO: Estado de Guatemala</p>	SIPARIA, S.A.		Q 2,352.26 Q 423,406.00
51	AI-2-19	Area de Local Comercial	Ep. 21 de fecha 28/02/2011	<p>UBICACIÓN FÍSICA: Aeropuerto / mts2</p> <p>FINCA: Bien inmueble urbano inscrito en el Registro General de la Propiedad de la Zona Central, al número doscientos veintiséis (226), folio ciento cincuenta (150) de libro veinte (20) de Guatemala</p> <p>TIPO: LOCAL</p> <p>PROPIETARIO: Estado de Guatemala</p>	<p>FINCA: Aeropuerto Internacional La Aurora</p> <p>FINCA: Bien inmueble urbano inscrito en el Registro General de la Propiedad de la Zona Central, al número doscientos veintiséis (226), folio ciento cincuenta (150) de libro veinte (20) de Guatemala</p> <p>TIPO: LOCAL</p> <p>PROPIETARIO: Estado de Guatemala</p>	<p>FINCA: Aeropuerto Internacional La Aurora</p> <p>FINCA: Bien inmueble urbano inscrito en el Registro General de la Propiedad de la Zona Central, al número doscientos veintiséis (226), folio ciento cincuenta (150) de libro veinte (20) de Guatemala</p> <p>TIPO: LOCAL</p> <p>PROPIETARIO: Estado de Guatemala</p>	SIPARIA, S.A.		\$ 1,281.60 \$ 230,688.00
52	ET-4-25	Area de Local Comercial	Ep. 90 de fecha 26/11/2008 y Modificación Ep. 9 de fecha 03/02/2014	<p>UBICACIÓN FÍSICA: Aeropuerto / mts2</p> <p>FINCA: Bien inmueble urbano inscrito en el Registro General de la Propiedad de la Zona Central, al número doscientos veintiséis (226), folio ciento cincuenta (150) de libro veinte (20) de Guatemala</p> <p>TIPO: LOCAL</p> <p>PROPIETARIO: Estado de Guatemala</p>	<p>FINCA: Aeropuerto Internacional La Aurora</p> <p>FINCA: Bien inmueble urbano inscrito en el Registro General de la Propiedad de la Zona Central, al número doscientos veintiséis (226), folio ciento cincuenta (150) de libro veinte (20) de Guatemala</p> <p>TIPO: LOCAL</p> <p>PROPIETARIO: Estado de Guatemala</p>	<p>FINCA: Aeropuerto Internacional La Aurora</p> <p>FINCA: Bien inmueble urbano inscrito en el Registro General de la Propiedad de la Zona Central, al número doscientos veintiséis (226), folio ciento cincuenta (150) de libro veinte (20) de Guatemala</p> <p>TIPO: LOCAL</p> <p>PROPIETARIO: Estado de Guatemala</p>	GRUPO BAAPA, S.A.		\$ 596.30 \$ 107,334.00
53	ET-4-10, ET-4-11	Area de Local Comercial	EP. 25 de fecha 25/11/2019	<p>UBICACIÓN FÍSICA: Aeropuerto / mts2</p> <p>FINCA: Bien inmueble urbano inscrito en el Registro General de la Propiedad de la Zona Central, al número doscientos veintiséis (226), folio ciento cincuenta (150) de libro veinte (20) de Guatemala</p> <p>TIPO: LOCAL</p> <p>PROPIETARIO: Estado de Guatemala</p>	<p>FINCA: Aeropuerto Internacional La Aurora</p> <p>FINCA: Bien inmueble urbano inscrito en el Registro General de la Propiedad de la Zona Central, al número doscientos veintiséis (226), folio ciento cincuenta (150) de libro veinte (20) de Guatemala</p> <p>TIPO: LOCAL</p> <p>PROPIETARIO: Estado de Guatemala</p>	<p>FINCA: Aeropuerto Internacional La Aurora</p> <p>FINCA: Bien inmueble urbano inscrito en el Registro General de la Propiedad de la Zona Central, al número doscientos veintiséis (226), folio ciento cincuenta (150) de libro veinte (20) de Guatemala</p> <p>TIPO: LOCAL</p> <p>PROPIETARIO: Estado de Guatemala</p>	GRUPO BAAPA, S.A.	99301032	Q. 5060.16 Q. 910828.8




CÓDIGO	DESCRIPCIÓN	CATEGORÍA	DURACIÓN	FECHA DE VIGENCIA	UBICACIÓN FÍSICA:	UBICACIÓN FÍSICA:		NOMBRE:	NIT:	VALOR	MONEDA	
						Área / mts2	Finca					
54	ET-4-24	Area de Local Comercial	2 años	Contrato Administrativo DS 32-2019 de fecha 05/07/2019	UBICACIÓN FÍSICA: Área / mts2	Finca:	<p>Aeropuerto Internacional La Aurora 17.88</p> <p>Bien inmueble urbano inscrito en el Registro General de la Propiedad de la Zona Central, al número doscientos veintiséis (226), folio ciento cincuenta y cinco (150) de libro veinte (20) de Guatemala</p> <p>LOCAL</p> <p>PROPIETARIO: Estado de Guatemala</p> <p>UBICACIÓN FÍSICA: Área / mts2</p>	1949578	Q	2,403.07	Q	57,673.08
55	FN-2-2, FN-2-9, TA-OF-3-AN-5, TA-S-3	Area de Local Comercial	15 años	Ep. 48 de fecha 05/07/2011	UBICACIÓN FÍSICA: Área / mts2	Finca:	<p>Bien inmueble urbano inscrito en el Registro General de la Propiedad de la Zona Central, al número doscientos veintiséis (226), folio ciento cincuenta y cinco (150) de libro veinte (20) de Guatemala</p> <p>LOCAL</p> <p>PROPIETARIO: Estado de Guatemala</p> <p>UBICACIÓN FÍSICA: Área / mts2</p>		Q	70,310.06	Q	12,655,810.80
56	FN-2-12, FC-2-6, FC-2-5, FC-2-3, FN-2-6, FN-2-13, FN-2-5, FN-2-4	Area de Local Comercial	15 años	Ep. 144 de fecha 29/12/2007 y Ep. 13 de fecha 17/01/2008	UBICACIÓN FÍSICA: Área / mts2	Finca:	<p>Aeropuerto Internacional La Aurora 98.07, 128.88, 84.08, 60.49, 84.47, 144.56, 188.10, 131.43</p> <p>Bien inmueble urbano inscrito en el Registro General de la Propiedad de la Zona Central, al número doscientos veintiséis (226), folio ciento cincuenta y cinco (150) de libro veinte (20) de Guatemala</p> <p>LOCAL</p> <p>PROPIETARIO: Estado de Guatemala</p> <p>UBICACIÓN FÍSICA: Área / mts2</p>		\$	24,591.00	\$	4,426,380.00
57	FC-2-7, FC-2-8	Area de Local Comercial	11 años	Ep. 102 de fecha 13/12/2011	UBICACIÓN FÍSICA: Área / mts2	Finca:	<p>Aeropuerto Internacional La Aurora 157.10, 152.43</p> <p>Bien inmueble urbano inscrito en el Registro General de la Propiedad de la Zona Central, al número doscientos veintiséis (226), folio ciento cincuenta y cinco (150) de libro veinte (20) de Guatemala</p> <p>LOCAL</p> <p>PROPIETARIO: Estado de Guatemala</p> <p>UBICACIÓN FÍSICA: Área / mts2</p>		\$	6,190.60	\$	817,169.20
58	ETS-DSC-1, ETS-DSC-2, ETS-ES-1, ETS-ES-2, ET1-CES-1, ET1-DSC-3, ET1-DSC-4, ET1-DSC-5, ET1-DSC-6, FC1-CEC-3, FC1-CEC-4, ET2-DSC-3, ET2-DSC-4, ET2-CEC-2, ET2-CEC-3, FC2-CEC-1, FC2-CEC-2, FC2-CEC-3, FC2-CEC-4, FC3-CEC-1, FC3-CEC-2, FC3-CEC-3, FC3-CEC-4, FC3-CEC-5, FC3-CEC-6, FC3-CEC-7, FC3-CEC-8, FC3-CEC-9, FC3-CEC-10, FC3-CEC-11, FC3-CEC-12, FC3-CEC-13, FC3-CEC-14, FC3-CEC-15, FC3-CEC-16, FC3-CEC-17, FC3-CEC-18, FC3-CEC-19, FC3-CEC-20, FC3-CEC-21, FC3-CEC-22, FC3-CEC-23, FC3-CEC-24, FC3-CEC-25, FC3-CEC-26, FC3-CEC-27, FC3-CEC-28, FC3-CEC-29, FC3-CEC-30, FC3-CEC-31, FC3-CEC-32, FC3-CEC-33, FC3-CEC-34, FC3-CEC-35, FC3-CEC-36, FC3-CEC-37, FC3-CEC-38, FC3-CEC-39, FC3-CEC-40, FC3-CEC-41, FC3-CEC-42, FC3-CEC-43, FC3-CEC-44, FC3-CEC-45, FC3-CEC-46, FC3-CEC-47, FC3-CEC-48, FC3-CEC-49, FC3-CEC-50, FC3-CEC-51, FC3-CEC-52, FC3-CEC-53, FC3-CEC-54, FC3-CEC-55, FC3-CEC-56, FC3-CEC-57, FC3-CEC-58, FC3-CEC-59, FC3-CEC-60, FC3-CEC-61, FC3-CEC-62, FC3-CEC-63, FC3-CEC-64, FC3-CEC-65, FC3-CEC-66, FC3-CEC-67, FC3-CEC-68, FC3-CEC-69, FC3-CEC-70, FC3-CEC-71, FC3-CEC-72, FC3-CEC-73, FC3-CEC-74, FC3-CEC-75, FC3-CEC-76, FC3-CEC-77, FC3-CEC-78, FC3-CEC-79, FC3-CEC-80, FC3-CEC-81, FC3-CEC-82, FC3-CEC-83, FC3-CEC-84, FC3-CEC-85, FC3-CEC-86, FC3-CEC-87, FC3-CEC-88, FC3-CEC-89, FC3-CEC-90, FC3-CEC-91, FC3-CEC-92, FC3-CEC-93, FC3-CEC-94, FC3-CEC-95, FC3-CEC-96, FC3-CEC-97, FC3-CEC-98, FC3-CEC-99, FC3-CEC-100	Area de Local Comercial	7 años	Ep. 5 de fecha 06/07/2009 y Modificación Ep. 26 de fecha 12/08/2014	UBICACIÓN FÍSICA: Área / mts2	Finca:	<p>Aeropuerto Internacional La Aurora</p> <p>7.23, 7.23, 21.75, 21.75, 53.00, 39.13, 40.83, 7.23, 7.23, 35.40, 37.56, 40.84, 14.61, 30.12, 19.44, 20.34, 17.76, 20.13, 35.06, 8.18, 16.47, 17.92, 12.23, 18.82, 12.35, 7.23, 13.10, 35.56, 38.85, 22.13, 7.23, 22.70, 24.30, 20.94, 21.46, 16.50, 14.00, 14.00, 14.00, 14.00</p> <p>Bien inmueble urbano inscrito en el Registro General de la Propiedad de la Zona Central, al número doscientos veintiséis (226), folio ciento cincuenta y cinco (150) de libro veinte (20) de Guatemala</p> <p>LOCAL</p> <p>PROPIETARIO: Estado de Guatemala</p> <p>UBICACIÓN FÍSICA: Área / mts2</p>		Q	8,591.40	Q	1,030,988.00



59	AI-2-17	Area de Local Comercial	15 años	Ep. 81 de fecha 13/20/2011 y Modificación Ep. 18 de fecha 26/11/2014	UBICACIÓN FÍSICA:		Aeropuerto Internacional La Aurora 10	NOMBRE: NIT:	TRAVEL SHOP, S.A.	Q 1.550.00	Q 279.00
					Área / mts2	Finca:					
					TIPO:	Finca:					
					PROPIETARIO:	Finca:					
60	FS-1-2	Area de Local Comercial	5 años	Ep. 50 de fecha 10/10/2019	UBICACIÓN FÍSICA:		Aeropuerto Internacional La Aurora 4	NOMBRE: NIT:	Operaciones Aereas y Servicios, S.A.	Q 537.60	Q 64.512.00
					Área / mts2	Finca:					
					TIPO:	Finca:					
					PROPIETARIO:	Finca:					
61	FS-1-1	Area de Local Comercial	0		UBICACIÓN FÍSICA:		Aeropuerto Internacional La Aurora 0	NOMBRE: NIT:	Transportes Aéreos Guatemaltecos, S.A.	Q	Q
					Área / mts2	Finca:					
					TIPO:	Finca:					
					PROPIETARIO:	Finca:					
62	AI-2-18	Area de Local Comercial	10 años	Ep. 07 de fecha 19/08/2019	UBICACIÓN FÍSICA:		Aeropuerto Internacional La Aurora 17.6	NOMBRE: NIT:	Grupo Multimarca Globales, S.A.	Q 1.371.20	Q 236.544.00
					Área / mts2	Finca:					
					TIPO:	Finca:					
					PROPIETARIO:	Finca:					



63	AI-K-2-4, AI-K-2-3, AI-K-2, AI-K-2-1	Area de Local Comercial	10 años	Ep. 32 de fecha 06/08/2019, Ep. 31 de fecha 06/08/2019, Ep. 30 de fecha 06/08/2019, Ep. 29 de fecha 06/08/2019	UBICACIÓN FÍSICA:		Aeropuerto Internacional La Aurora 24.00, 24.00, 24.00, 24.00	GODDARD CATERING GROUP, S.A.	NOMBRE:	Q	2,668.00	Q	322,560.00
					FINCA:					Q	2,668.00	Q	322,560.00
					TIPO:					Q	2,668.00	Q	322,560.00
					PROPIETARIO:					Q	2,668.00	Q	322,560.00
64	AS-1-14	Area de Local Comercial	10 años	Ep. 8 de fecha 12/02/2020	UBICACIÓN FÍSICA:		Estado de Guatemala Aeropuerto Internacional La Aurora 1.69	CORPORACIÓN TRANSPORTE LA UNIDAD DE SEGURIDAD	NOMBRE:	Q	189.28	Q	22,713.60
					FINCA:					Q	189.28	Q	22,713.60
					TIPO:					Q	189.28	Q	22,713.60
					PROPIETARIO:					Q	189.28	Q	22,713.60
65	FN-MD-2-4, FN-MD-2-6, FN-MD-2-5	Area de Local Comercial	5 años	Ep. 9 de fecha 22/09/2020	UBICACIÓN FÍSICA:		Estado de Guatemala Aeropuerto Internacional La Aurora 1.80, 1.00, 0.60	Corporación Amco, S.A.	NOMBRE:	Q	380.00		
					FINCA:					Q	380.00		
					TIPO:					Q	380.00		
					PROPIETARIO:					Q	380.00		
66	TA-C-3-1, TA-C-3-3A, TA-C-3-5A	Area de Local Comercial	5 años	Ep. 31 de fecha 16/09/2020	UBICACIÓN FÍSICA:		Estado de Guatemala Aeropuerto Internacional La Aurora 1.02, 1.02, 1.02	KREATIVOS, S.A.	NOMBRE:	Q	342.72	Q	20,563.20
					FINCA:					Q	342.72	Q	20,563.20
					TIPO:					Q	342.72	Q	20,563.20
					PROPIETARIO:					Q	342.72	Q	20,563.20
67	ET-K-1-1, ET-K-1-2	Area de Local Comercial	5 años	Ep. 32 de fecha 17/09/2020	UBICACIÓN FÍSICA:		Estado de Guatemala Aeropuerto Internacional La Aurora 1.00, 1.00	KREATIVOS, S.A.	NOMBRE:	Q	224.00	Q	13,440.00
					FINCA:					Q	224.00	Q	13,440.00
					TIPO:					Q	224.00	Q	13,440.00
					PROPIETARIO:					Q	224.00	Q	13,440.00



68	FS-1-5	Area de Local Comercial	15 años	Ep. 3 de fecha 10/01/2020	UBICACIÓN FÍSICA:		Aeropuerto Internacional La Aurora 133.68	NOMBRE:	LAATS, S.A.	Q	14,972.16	Q	2,684,988.80
					Área / mts2								
					FINCA:								
					TIPO:								
PROPIETARIO:		Estado de Guatemala											
69	FS-1-4	Area de Local Comercial	15 años	Ep. 04 de fecha 10/01/2020	UBICACIÓN FÍSICA:		Aeropuerto Internacional La Aurora 12.5	NOMBRE:	LAATS, S.A.	Q	1,720.32	Q	309,657.60
					Área / mts2								
					FINCA:								
					TIPO:								
PROPIETARIO:		Estado de Guatemala											
70	ET-1-36	Area de Local Comercial	15 años, pendiente acta de aceptación de diseño	Ep. 102 de fecha 25/08/2020	UBICACIÓN FÍSICA:		Aeropuerto Internacional La Aurora 10.15	NOMBRE:	MARTA MOREIRA CASTILLO DE HERNANDEZ	Q	1,136.80	Q	204,624.00
					Área / mts2								
					FINCA:								
					TIPO:								
PROPIETARIO:		Estado de Guatemala											
71	ET-1-35	Area de Local Comercial	15 años, pendiente acta de aceptación de diseño	Ep. 101 de fecha 25/08/2020	UBICACIÓN FÍSICA:		Aeropuerto Internacional La Aurora 11.2	NOMBRE:	MARTA MOREIRA CASTILLO DE HERNANDEZ	Q	1,254.40	Q	226,792.00
					Área / mts2								
					FINCA:								
					TIPO:								
PROPIETARIO:		Estado de Guatemala											



72	FC-1-4					UBICACIÓN FÍSICA: Aeropuerto Internacional La Aurora	NOMBRE: Aeropuerto Internacional La Aurora			
						FINCA: Bien inmueble urbano inscrito en el Registro General de la Propiedad de la Zona Central, al número doscientos veintiséis (226), folio ciento cincuenta (150) de libro veinte (20) de Guatemala	NIT: MIGNIEL SANCHEZ OLIVERA			
						TIPO: LOCAL				
						PROPIETARIO: Estado de Guatemala				
73	ET-1-17A	Área de Local Comercial	1 año	Contrato Administrativo DS 055-2021		UBICACIÓN FÍSICA: Aeropuerto Internacional La Aurora	NOMBRE: Aeropuerto Internacional La Aurora		Q.37,008.16	Q.445,173.12
	ET-3-17					FINCA: Bien inmueble urbano inscrito en el Registro General de la Propiedad de la Zona Central, al número doscientos veintiséis (226), folio ciento cincuenta (150) de libro veinte (20) de Guatemala	NIT: 99312623			
						TIPO: LOCAL				
						PROPIETARIO: Estado de Guatemala				
74	AI-2-23A	Área de Local Comercial		EP. 42 de fecha 09/11/2020, MODIFICACIÓN 12/08/2021		UBICACIÓN FÍSICA: Aeropuerto Internacional La Aurora	NOMBRE: COGNATA, S.A.		Q.4,178.36	Q.501043.20
	AI-K-2-5					FINCA: Bien inmueble urbano inscrito en el Registro General de la Propiedad de la Zona Central, al número doscientos veintiséis (226), folio ciento cincuenta (150) de libro veinte (20) de Guatemala	NIT: 91776244			
						TIPO: LOCAL				
						PROPIETARIO: Estado de Guatemala				
75	FC-2-6A	Área de Local Comercial	15 AÑOS	EP. 3 de fecha 28/01/2021		UBICACIÓN FÍSICA: Aeropuerto Internacional La Aurora	NOMBRE: Aeropuerto Internacional La Aurora		Q. 2,584.96	Q. 465,292.80
						FINCA: Bien inmueble urbano inscrito en el Registro General de la Propiedad de la Zona Central, al número doscientos veintiséis (226), folio ciento cincuenta (150) de libro veinte (20) de Guatemala	NIT: MIGNIEL SANCHEZ OLIVERA			
						TIPO: LOCAL				
						PROPIETARIO: Estado de Guatemala				



76	FN-2-27A	Area de Local Comercial	10 Años	EP. 52 de fecha 08/10/2020	Ubicación Física:	Aeropuerto Internacional La Aurora/ Atl	NIT:	NOMBRE: GRUPO J.M. SOCIEDAD ANONIMA 45265437	Q	2,224.00	Q	268,800.00
77	ET-4-27	Área de Local Comercial	5 AÑOS	EP. 4 de fecha 11/09/2021	UBICACIÓN FÍSICA:	Aeropuerto Internacional La Aurora	NOMBRE:	KREATIVOS, S.A.	Q	3,516.99	Q	211,115.40
					Área / mts2	26.18m²						
					FINCA:	Bien inmueble urbano inscrito en el Registro General de la Propiedad de la Zona Central, al número doce mil noventa y seis (226), folio ciento cincuenta y cinco (150) de libro veinte (20) de Guatemala						
					TIPO:	LOCAL						
					PROPIETARIO:	Estado de Guatemala						
78	ET-4-11 y ET-4-13	Área para oficinas de coordinación de transporte aéreo	5 AÑOS	EP. 6 de fecha 5/09/2021	UBICACIÓN FÍSICA:	Aeropuerto Internacional La Aurora	NOMBRE:	LAATS, SOCIEDAD ANONIMA	Q	916,473.60	Q	916,473.60
					Área/mts2	113.65m²						
					FINCA:	Bien inmueble urbano inscrito en el Reg						
					TIPO:	oficina						
					PROPIETARIO:	Estado de Guatemala						

79	FN-2-15A	Area para cafeteria	15 AÑOS	EP.3 de fecha 15/04/2021, EP.12 de fecha 24/09/2021	UBICACIÓN FÍSICA:		Aeropuerto Internacional La Aurora	NOMBRE: PAPELERÍA UNO, S.A.	Q 1.268.96	Q 228.412.80	
					Área/mts2	7.33M ²					
					FINCA:	Bien inmueble urbano inscrito en el Reg					
					TIPO:	LOCAL					
PROPIETARIO:		Estado de Guatemala		NOMBRE:		GUATEMALA DISPATCH SERVICE S.A.		Q 7.866.43		Q 447.361.80	
80	FN-1-18	Area para oficina	5 años	EP.59 de fecha 30/05/2022	UBICACIÓN FÍSICA:		Aeropuerto Internacional La Aurora	NOMBRE:	Q 385.28	Q 85.478.40	
					Área/mts2	58.53M ²					
					FINCA:	Bien inmueble urbano inscrito en el Reg					
					TIPO:	oficina					
PROPIETARIO:		Estado de Guatemala		NOMBRE:		MASHAN GT, SOCIEDAD ANONIMA					
81	FN-2-31	Local Comercial	15 AÑOS	EP.8 de fecha 23/05/2021, EP.13 de fecha 24/09/2021	UBICACIÓN FÍSICA:		Aeropuerto Internacional La Aurora	NOMBRE:	Q.385.28	Q.85.478.40	
					Área/mts2	3.44m ²					
					FINCA:	Bien inmueble urbano inscrito en el Registro General de la Propiedad de la Zona Centro					
					TIPO:	LOCAL					
PROPIETARIO:				NOMBRE:		ALEONE, S.A.					
82	Al-2-17B	Área para Local Comercial	15 años	EP. 25 de fecha 25/08/2021	UBICACIÓN FÍSICA:		Aeropuerto Internacional La Aurora	NOMBRE:	Q. 4.755.52	Q.872.121.80	
					Área / mts2	42.46					
					FINCA:	Bien inmueble urbano inscrito en el Reg					
					TIPO:	LOCAL					
PROPIETARIO:				NOMBRE:		ALEONE, S.A.					



83	FN-1-5	Área para bodega	10 años	EP. 30 de fecha 16/07/2021	UBICACIÓN FÍSICA		Aeropuerto Internacional La Aurora 86.71	LAATS, SOCIEDAD ANÓNIMA 7216831	NOMBRE: NIT:	Q. 4855.76	Q. 593,443.20
					FINCA:	Bien inmueble urbano inscrito en el Reg					
84	FN-1-09	Área para bodega	10 años	EP. 29 de fecha 16/07/2021	UBICACIÓN FÍSICA:		Aeropuerto Internacional La Aurora 90.03	LAATS, SOCIEDAD ANÓNIMA 7216831	NOMBRE: NIT:	Q. 5041.88	Q. 615,753.6
					FINCA:	Bien inmueble urbano inscrito en el Reg					
					TIPO:	BODEGA					
					PROPIETARIO:	Estado de Guatemala					
85	FN-1-10	Área para bodega	10 años	EP. 28 de fecha 16/07/2021	UBICACIÓN FÍSICA:		Aeropuerto Internacional La Aurora 90.03	LAATS, SOCIEDAD ANÓNIMA 7216831	NOMBRE: NIT:	Q. 5,041.68	Q. 615,753.80
					UBICACIÓN FÍSICA:	Aeropuerto Internacional La Aurora					
86	CA-1-4	Cajeros Automáticos	5 años	EP. 210 de fecha 7/06/2021	UBICACIÓN FÍSICA:		Aeropuerto Internacional La Aurora	CREDOMATIC DE GUATEMALA, S.A. 1118676	NOMBRE: NIT:	Q. 3136.00	Q. 188,160.00
					Area/mts2	4.00 m ²					
					FINCA:	Bien inmueble urbano inscrita en el Reg					
					TIPO:	Cajeros Automáticos					
					PROPIETARIO:	Estado de Guatemala					




87	AI-2-24A	Local Comercial	15 años	EP: 8 de fecha 13/09/2021	UBICACIÓN FÍSICA:			Aeropuerto Internacional La Aurora 88.56 m ² Bien inmueble urbano inscrito en el Reg Local comercial Estado de Guatemala	NOMBRE: NIT: 68603947	PANACAFE DE GUATEMALA, S.A.	Q. 10,386.72	Q. 1,866,009.60
					Area/mts ²	FINCA:	TIPO:					
					PROPIETARIO:							
88	FN-1-5	LOCAL COMERCIAL	10 AÑOS	EP: 30 de fecha, /07/2021	UBICACIÓN FÍSICA:			Aeropuerto Internacional La Aurora 86.71 mts ² Bien inmueble urbano inscrito BODEGA Estado de Guatemala	NOMBRE: NIT: 72166831	LAATS, SOCIEDAD ANÓNIMA	Q. 4945.36	Q. 593,443.20
					Area/mts ²	FINCA:	TIPO:					
					PROPIETARIO:							
89	FC-2-3A, AI-K-2-7, FN-2-3, FC-2-7A, FC-2-8A	Local Comercial	15 años	EP: 32 de fecha 27/10/2021	UBICACIÓN FÍSICA:			Aeropuerto Internacional La Aurora 18.03 M ² , 18.40M ² , 140.38M ² , 52.27M ² Bien inmueble urbano inscrito en el Reg Local comercial Estado de Guatemala	NOMBRE: NIT: 110017617	THEPAK, SOCIEDAD ANÓNIMA	Q. 33156.48	Q. 5,988,166.40
					Area/mts ²	FINCA:	TIPO:					
					PROPIETARIO:							





[Handwritten signature in blue ink]

90	CA-1-7, A1-3-22	Área para cajero y quiosco	15 años	EP. 3 de fecha 28/03/2023	Aeropuerto Internacional La Aurora	UBICACIÓN FÍSICA:	Aeropuerto Internacional La Aurora	MONEY & CRYPTO EXCHANGE CORPORATION, S.A	NOMBRE:	Q. 4,614.40	Q. 846,720.00
						FINCA:					
						TIPO:					
						PROPIETARIO:					
91	FN-2-14	Local Comercial	15 años	EP. 21 de fecha 23/09/2022	UBICACIÓN FÍSICA:	Aeropuerto Internacional La Aurora	INVERSIONES ANTOLA, S.A	NOMBRE:	Q. 5,937.12	Q. 1,084,809.60	
					FINCA:						
					TIPO:						
					PROPIETARIO:						
92	A1-5E-2-1	Área de Local Comercial	180 MESES	EP. 1 de fecha 08/01/2020	UBICACIÓN FÍSICA:	Aeropuerto Internacional La Aurora	COMPAÑIA DISTRIBUIDORA DE TABACOS, SOCIEDAD	NOMBRE:	Q. 5,268.48	Q. 946,326.40	
					FINCA:						
					TIPO:						
					PROPIETARIO:						
93	FN-3-1	Área de Local Comercial	180 MESES	EP. 11 de fecha 08/01/2020, EP. 22 de fecha 18/03/2022	UBICACIÓN FÍSICA:	Aeropuerto Internacional La Aurora	COMPAÑIA DISTRIBUIDORA DE TABACOS, SOCIEDAD	NOMBRE:	Q. 31,542.56	Q. 6,677,660.80	
					FINCA:						
					TIPO:						
					PROPIETARIO:						



AEROLINEAS

1	TA-M-3-47, TA-M-3-48, TA-M-3-49, TA-M-3-50, TA-M-3-51, TA-M-3-52, TA-M-3-53, FN-1-7, ET-4-10, ET-4-9	Aerolínea	10 años	Contrato Administrativo DS-40-2015 de fecha 20/05/2017, y DS-22-2017 de fecha 17/11/2017, contrato DS-16-2021 de fecha 30/07/2021	UBICACIÓN FÍSICA:		NOMBRE:	American Airlines Inc.	Q	29,181.01	Q	3,354,472.40
					Área / mts2	Finca:						
2	ET-4-31	Aerolínea	10 años	Ep. 35 de fecha 27/06/2022	UBICACIÓN FÍSICA:		NOMBRE:	TRANSPORTES AEREOS GUATEMALTECOS S.A.	Q	1,933.57	Q	232,028.16
					Área / mts2	Finca:						
3	TA-M-3-1, TA-M-3-2, TA-M-3-3, TA-M-3-4, B-3-1, B-3-2, B-3-3, B-3-4	Aerolínea	5 años	Ep. 17 de fecha 27/05/2022	UBICACIÓN FÍSICA:		NOMBRE:	Compañía Panameña de Aviación, S.A.	Q	2,881.54	Q	213,212.40
					Área / mts2	Finca:						

4	FN-1-9	Aerolínea	10 años	EP. 29 de fecha 16/07/2021	UBICACIÓN FÍSICA: Aerpuerto Internacional La Aurora 90,05m2. FINCA: Bien inmueble urbano inscrito en el Registro General de la Propiedad de la Zona Central, al número doscientos veintidós (226), folio ciento cincuenta y seis (156) de libro veinte (20) de Guatemala LOCAL PROPIETARIO: Estado de Guatemala	IAATS, SOCIEDAD ANÓNIMA NIT: 7216831	Q 5,131.28	Q 615,753.60
5	FN-VIP-2-1	Aerolínea	10 años	Ep. 56 de fecha 08/10/2010	UBICACIÓN FÍSICA: Aerpuerto Internacional La Aurora 224.9 FINCA: Bien inmueble urbano inscrito en el Registro General de la Propiedad de la Zona Central, al número doscientos veintidós (226), folio ciento cincuenta y seis (156) de libro veinte (20) de Guatemala LOCAL PROPIETARIO: Estado de Guatemala	Compañía Panameña de Aviación, S.A. NIT:	\$ 4,498.00	\$ 539,760.00
6	TA-M-3-54, B-3-49, TA-M-3-55, B-3-50, TA-M-3-56, B-3-51, TA-M-3-57, B-3-52	Aerolínea	5 años	Contrato Administrativo DS 51-2015	UBICACIÓN FÍSICA: Aerpuerto Internacional La Aurora Área / mts2 17,40, 36.15 FINCA: Bien inmueble urbano inscrito en el Registro General de la Propiedad de la Zona Central, al número doscientos veintidós (226), folio ciento cincuenta y seis (156) de libro veinte (20) de Guatemala LOCAL PROPIETARIO: Estado de Guatemala	Concesionaria Vuela Compañía de Aviación, S.A. NIT:	Q 4,798.08	Q 287,884.80
7	ET-4-21, FN-1-16, TA-M-3-39, TA-M-3-40, TA-M-41, TA-M-3-42, B-3-34, B-3-35, B-3-36, B-3-37, área de pasillo, área de faja, área para máquina auto chequeo	Aerolínea	10 años	Ep. 3 de fecha 10/02/2020	UBICACIÓN FÍSICA: Aerpuerto Internacional La Aurora Área / mts2 8746, 6450, 7228, 936, 1352, 216 FINCA: Registro General de la Propiedad de la Zona Central, al número doscientos veintidós (226), folio ciento cincuenta y seis (156) de libro veinte (20) de Guatemala LOCAL PROPIETARIO: Estado de Guatemala	Delta Airlines, Inc. NIT:	Q 14,523.00	Q 1,742,818.80



8	FN-1-3, B-3-19, B-3-20, B-3-21, B-3-22, TA-M-3-17, TA-M-3-18, TA-M-3-19, TA-M-3-20, ET-4-14	Aerolínea	2 años	Contrato Administrativo DS-56-2018	UBICACIÓN FÍSICA:		Aeropuerto Internacional La Aurora 94.50, 32.47, 60.99	Iberia Líneas Aéreas de España, S.A.	NOMBRE:	Q 16,841.22	Q 404,189.18
					Área / mts2	FINCA:					
9	TA-M-3-7, TA-M-3-8, TA-M-3-9, ET-4-20, ET-4-20	Aerolínea	18 meses	Ep. 240 de fecha 17/11/2017	UBICACIÓN FÍSICA:		Estado de Guatemala Aeropuerto Internacional La Aurora 29.69, 18.10, 17.10	Spirit Airlines Inc.	NOMBRE:	Q 5,239.58	Q 94,312.44
					Área / mts2	FINCA:					
10	FN-1-11, FN-1-19, FN-1-27, TA-M-3-31, TA-M-3-32, TA-M-3-33, TA-M-3-34, TA-M-3-36, ET-4-23	Aerolínea	5 años	Contrato Administrativo DS-59-2015 de fecha 13/03/2015	UBICACIÓN FÍSICA:		Aeropuerto Internacional La Aurora 782.99, 36.53, 188.50, 66.42, 241.82	Taca Internacional Airlines, S.A.	NOMBRE:	Q 66,804.11	Q 4,005,248.60
					Área / mts2	FINCA:					
11	FN-1-26, STP-50-TAG, AI-2-26	Aerolínea	5 años	Contrato Administrativo DS-01-2014 de fecha 13/02/2014	UBICACIÓN FÍSICA:		Aeropuerto Internacional La Aurora 36.11, 30.00, 1.98	Transportes Aereos Guatemaltecos, S.A.	NOMBRE:	Q 6,289.86	Q 377,391.60
					Área / mts2	FINCA:					
					UBICACIÓN FÍSICA:		Estado de Guatemala		NOMBRE:		
					Área / mts2	FINCA:					
					UBICACIÓN FÍSICA:		Estado de Guatemala		NOMBRE:		
					Área / mts2	FINCA:					


 UNIDAD DE ASESORIA JURIDICA
 LEGAL
 D G A C

12	FN-1-2, B-3-12, B-3-13, B-3-14, B-3-15, B-3-16, B-3-17, B-3-18, TA-M-3-10, TA-M-3-11, TA-M-12, TA-M-13, TA-M-3-14, TA-M-3-15, TA-M-3-16	Aerolínea	5 años	Contrato Administrativo DS 22-2019 de fecha 02/05/2019	UBICACIÓN FÍSICA:		Aeropuerto Internacional La Aurora		NOMBRE:	United Airlines, Inc.	Q 15,882.35	Q 953,541.12
					Área / mts2		35.76, 59.76, 92.85					
					FINCA:		Bien inmueble urbano inscrita en el Registro General de la Propiedad de la Zona Central, al número doscientos veintiséis (226), folio ciento cincuenta y cinco (155) de libro veinte (20) de Guatemala					
					TIPO:		LOCAL					
					PROPIETARIO:		Estado de Guatemala					
13	ET-4-17, TA-OF-3-N-16, TA-M-3-5, TA-M-3-6, B-3-5, B-3-6, B-3-7	Aerolínea	15 años	Ep 86 por la Notaría Jeannette Arango Rivera de fecha 9 de abril del 2021	UBICACIÓN FÍSICA:		Aeropuerto Internacional La Aurora		NOMBRE:	JetBlue Airways Corporation	Q 7,418.88	Q 1,335,398.40
					Área / mts2		37.45, 19.30, 3.50, 2.10, 5.23, 7.72					
					FINCA:		Bien inmueble urbano inscrito en el Registro General de la Propiedad de la Zona Central, al número doscientos veintiséis (226), folio ciento cincuenta y cinco (155) de libro veinte (20) de Guatemala					
					TIPO:		LOCAL					
					PROPIETARIO:		Estado de Guatemala					
14	ET-4-17, TA-M-3-37, TA-M-3-38, B-3-32, B-3-33, ET-4-29A-1	Aerolínea	5 años	Ep 95 por la notaría Jeannette Arango Rivera de fecha 26 abril de 2021	UBICACIÓN FÍSICA:		Aeropuerto Internacional La Aurora		NOMBRE:	Frontier Airlines	Q 4,788.23	Q 287,293.80
					Área / mts2		27.73, 3.49, 1.39, 4.57, 6.76, 1					
					FINCA:		Bien inmueble urbano inscrito en el Registro General de la Propiedad de la Zona Central, al número doscientos veintiséis (226), folio ciento cincuenta y cinco (155) de libro veinte (20) de Guatemala					
					TIPO:		LOCAL					
					PROPIETARIO:		Estado de Guatemala					
15	TA-M-3-21, TA-M-3-22, B-3-23, FN-1-1,	Aerolínea	5 años	Ep. 3 por la notaría María José Leal Casanova, de fecha 23/06/2021	UBICACIÓN FÍSICA:		Aeropuerto Internacional La Aurora		NOMBRE:	Transportes Aéreos Guatemaltecos, S.A.	Q 9,571.39 + Q 672.00 extracción de desechos	Q 814,603.40
					Área/mts2		13.98, 92.85					
					FINCA:		Registro General de la Propiedad de la Zona Central, al número doscientos veintiséis (226), folio ciento cincuenta y cinco (155) de libro veinte (20) de Guatemala					
					TIPO:		Counter, balanza y bodega					
					PROPIETARIO:		Estado de Guatemala					



16	ET-3-3	AEROLINEA	5 AÑOS	EP número 18 con fecha 13/10/2021	UBICACIÓN FÍSICA: AREA MTS 2 FINCA: TIPO: PROPIETARIO: UBICACIÓN FÍSICA: AREA MTS 2 FINCA: TIPO: PROPIETARIO:	Aeropuerto Internacional La Aurora Bien inmueble urbano inscrito en el Reg bodega Estado de Guatemala Aeropuerto Internacional La Aurora 15 93 Bien inmueble urbano inscrito en el Reg bodega Estado de Guatemala	Nombre: NIT:	American Airlines Inc. 5527937 ARAFET, S.A 115130675	Q. 2031.68	Q121.900 80
17	TA-M-3-45 al 46, B-3-40 al 41	AEROLINEA	2 AÑOS	Contrato Administrativo	UBICACIÓN FÍSICA: AREA MTS 2 FINCA: TIPO: PROPIETARIO:	Aeropuerto Internacional La Aurora 69 Bien inmueble urbano inscrito en el Registro General de la Propiedad de la Municipalidad de Guatemala Estado de Guatemala Aeropuerto Internacional La Aurora 18 4 Bien inmueble urbano inscrito en el Reg coaster y balcones Estado de Guatemala	Nombre: NIT:	Concesionaria Vuela la Compañía de Aviación, S.A. TRANSORITES AEROS GUATEMALTECOS 527303K	Q. 4,798 08	287,884 80
18	TA-M-3-43, TA-M-3-44, B-3-38, B-3-39, B-3-40, ET-4-28	Aerolinea	2 años	Contrato Administrativo DS 16-2023	UBICACIÓN FÍSICA: AREA MTS 2 FINCA: TIPO: PROPIETARIO:	Aeropuerto Internacional La Aurora 69 Bien inmueble urbano inscrito en el Registro General de la Propiedad de la Municipalidad de Guatemala Estado de Guatemala Aeropuerto Internacional La Aurora 18 4 Bien inmueble urbano inscrito en el Reg coaster y balcones Estado de Guatemala	Nombre: NIT:	Concesionaria Vuela la Compañía de Aviación, S.A. TRANSORITES AEROS GUATEMALTECOS 527303K	Q. 1,648 64	Q. 417,715.20
19	TA-M-3-23, TA-M-3-24, B-3-24, B-3-24A	AEROLINEA	15 AÑOS	Ep. Número 2, de fecha 17/02/2023	UBICACIÓN FÍSICA: AREA MTS 2 FINCA: TIPO: PROPIETARIO:	Aeropuerto Internacional La Aurora 69 Bien inmueble urbano inscrito en el Registro General de la Propiedad de la Municipalidad de Guatemala Estado de Guatemala Aeropuerto Internacional La Aurora 18 4 Bien inmueble urbano inscrito en el Reg coaster y balcones Estado de Guatemala	Nombre: NIT:	Concesionaria Vuela la Compañía de Aviación, S.A. TRANSORITES AEROS GUATEMALTECOS 527303K	Q. 1,648 64	Q. 417,715.20



Parqueo

ID	UBICACIÓN FÍSICA:	TIPO:	PROPIETARIO:	Contrato Administrativo DS	Duración	Parqueo	Códigos	Transportes Aéreos Guatemaltecos S.A.	
								NOMBRE:	MIT:
1	UBICACIÓN FÍSICA: Parques FINCA: Bien inmueble urbano inscrito en el Registro General de la Propiedad de la Zona Central, al número docecientos veintiséis (226), folio ciento ochenta y tres (183) de libro veinte (20) de Guatemala	TIPO: LOCAL	PROPIETARIO: Aeropuerto Internacional La Aurora Estado de Guatemala Aeropuerto Internacional La Aurora	Contrato Administrativo DS 25-2017 de fecha 27/11/2017	2 años	Parqueo	9, 44, 45, 54, 55, 79, 98	Q 2,100.00	Q 50,400.00
2	UBICACIÓN FÍSICA: Parques FINCA: Bien inmueble urbano inscrito en el Registro General de la Propiedad de la Zona Central, al número docecientos veintiséis (226), folio ciento ochenta y tres (183) de libro veinte (20) de Guatemala	TIPO: LOCAL	PROPIETARIO: Aeropuerto Internacional La Aurora Estado de Guatemala Aeropuerto Internacional La Aurora	Contrato Administrativo DS 26-2017 de fecha 17/11/2017	2 años	Parqueo	26, 27, 28, 29, 30, 31, 32	Q 2,100.00	Q 50,400.00



3	33, 34, 35, 36, 37, 46, 47, 48, 49, 50	Parqueo	2 años	Contrato Administrativo DS 27-2017 de fecha 17/11/2017	UBICACIÓN FÍSICA:		Aeropuerto Internacional La Aurora	NOMBRE:	LAATS, S.A.	Q 3,000.00	Q 72,000.00
					Parqueos						
					FINCA:						
					TIPO:						
PROPIETARIO:		Estado de Guatemala		Aeropuerto Internacional La Aurora		NOMBRE:		Mercedes Fior de Maria Carney Chan			
4	38	Parqueo	2 años	Contrato Administrativo DS 04-2018 de fecha 16/01/2018	UBICACIÓN FÍSICA:		Aeropuerto Internacional La Aurora	NOMBRE:	NIT:	Q 300.00	Q 7,200.00
					Parqueos						
					FINCA:						
					TIPO:						
PROPIETARIO:		Estado de Guatemala		Aeropuerto Internacional La Aurora		NOMBRE:		Basilio Carney Saravia			
5	39	Parqueo	2 años	Contrato Administrativo DS 02-2018 de fecha 16/01/2018	UBICACIÓN FÍSICA:		Aeropuerto Internacional La Aurora	NOMBRE:	NIT:	Q 300.00	Q 7,200.00
					Parqueos						
					FINCA:						
					TIPO:						
PROPIETARIO:		Estado de Guatemala		Aeropuerto Internacional La Aurora		NOMBRE:		Basilio Carney Saravia			




6	40	Parqueo	2 años	Contrato Administrativo DS 03-2018 de fecha 16/01/2018	UBICACIÓN FÍSICA:		Aeropuerto Internacional La Aurora 1	NOMBRE:	Airdogs, S.A.	Q	300.00	Q	7,200.00
					Parqueos								
					FINCA:								
					TIPO:								
7	41, 42, 43	Parqueo	pendiente	pendiente	PROPIETARIO:		Estado de Guatemala Aeropuerto Internacional La Aurora 3	NOMBRE:	Aerolitoral, S.A.	Q	Q	Q	
					UBICACIÓN FÍSICA:								
					FINCA:								
					TIPO:								
PROPIETARIO:		Estado de Guatemala		NOMBRE:		Aerolitoral, S.A.		Q		Q			



 UNIDAD DE ASESORIA JURÍDICA
 LEIDGANC
 D G A C

8	51, 52, 53, 64, 69, 117, 118, 119, 165, 166, 167, 168, 169, 170, 171	Parqueo	2 años	Contrato Administrativo DS 24-2017 de fecha 17/11/2017	UBICACIÓN FÍSICA:		Aeropuerto Internacional La Aurora 15 Bien inmueble urbano inscrito en el Registro General de la Propiedad de la Zona Central, al número doscientos veintiséis (226), folio ciento cincuenta (150) de libro veinte (20) de Guatemala LOCAL	American Airlines Inc.	NOMBRE: NIT:	Q 4,500.00	Q 108,000.00
					PROPIETARIO:	PROPIETARIO: Proteccion de Equipaje de Guatemala S.A.					
9	56, 57	Parqueo	2 años	Contrato Administrativo DS 25-2017 de fecha 17/11/2017	UBICACIÓN FÍSICA:		Aeropuerto Internacional La Aurora 2 Bien inmueble urbano inscrito en el Registro General de la Propiedad de la Zona Central, al número doscientos veintiséis (226), folio ciento cincuenta (150) de libro veinte (20) de Guatemala LOCAL	NOMBRE: NIT:	Q 600.00	Q 14,400.00	
					PROPIETARIO:	PROPIETARIO: Estado de Guatemala					


 UNIDAD DE ASESORIA JURIDICA
 A

10	61	Parqueo	2 años	Contrato Administrativo DS 06-2018 de fecha 16/01/2018	UBICACIÓN FÍSICA:		Aeropuerto Internacional La Aurora 1	NOMBRE:	Neil Williams Calderon Madrid	Q	300.00 Q	7,200.00
					Parqueos	Finca:						
11	65	Parqueo	2 años	Contrato Administrativo DS 07-2018 de fecha 16/01/2018	PROPIETARIO:		Estado de Guatemala	NOMBRE:	Jose Israel Hernandez Godoy	Q	300.00 Q	7,200.00
					Parqueos	Finca:						

UNIDAD DE ASESORIA JURÍDICA
 DGAC

12	68	Parqueo	2 años	Contrato Administrativo DS 14-2018 de fecha 15/03/2018	UBICACIÓN FÍSICA:		Aeropuerto Internacional La Aurora	Claudia Patricia de Léon Mazariegos	NOMBRE:	7,200.00
					Parqueos	Finca:				
13	70, 71, 72	Parqueo	2 años	Contrato Administrativo DS 09-2018 de fecha 16/01/2018	PROPIETARIO:		Estado de Guatemala Aeropuerto Internacional La Aurora	IBERIA, LINEAS AEREAS DE ESPAÑA, S.A.	NOMBRE:	21,600.00
					Parqueos	Finca:				
		PROPIETARIO:					Estado de Guatemala			



 D G A C

14	73	Parqueo	2 años	Contrato Administrativo DS-04-2018 de fecha 16/01/2018	UBICACIÓN FÍSICA:		Aeropuerto Internacional La Aurora 1	NOMBRE:	Ceferno Barahona y Barahona	Q 300.00	Q 7,200.00
					Parqueos						
					FINCA:						
					TIPO:						
15	80, 81, 82, 83, 84, 85, 86, 87, 88, 89, 90, 91, 92, 93, 100, 101, 102, 103, 104, 105, 106, 107, 108, 109, 110, 111, 112, 113, 114, 115	Parqueo	2 años	Contrato Administrativo DS-28-2017 de fecha 27/11/2017	PROPIETARIO:		Estado de Guatemala Aeropuerto Internacional La Aurora 30	NOMBRE:	TACA INTERNATIONAL AIRLINES, S.A.	Q 9,000.00	Q 216,000.00
					UBICACIÓN FÍSICA:						
					FINCA:						
					TIPO:						
16	94	Parqueo	2 años	Contrato Administrativo DS-05-2018 de fecha 16/01/2018	UBICACIÓN FÍSICA:		Estado de Guatemala Aeropuerto Internacional La Aurora 1	NOMBRE:	Jorge Tristan Mellenderas Marroquin	Q 300.00	Q 7,200.00
					Parqueos						
					FINCA:						
					TIPO:						
17	STP-5	Parqueo	15 años	Ep. 37 de fecha 06/11/2019	UBICACIÓN FÍSICA:		Aeropuerto Internacional La Aurora 225.6	NOMBRE:	Guatemala Dispatch Service	Q 2,021.38	Q 369,848.40
					area/m2						
					FINCA:						
					TIPO:						



Taxistas


ID	Código	Tipo	Vigencia	Ubicación Física	Finca	Tipo	Propietario	Nombre	NIT	Valor
1	AET-1 a AET-8B, AET-OF-1	Parqueo	5 años	Ep. 66, de fecha 27/08/2021	parqueos	Aeropuerto Internacional La Aurora	88	COOPERATIVA INTEGRAL DE TRANSPORTES LA UNIDAD, R.L.	5708575	Q. 15,578.39
<p>FINCA: Bien inmueble urbano inscrito en el Registro General de la Propiedad de la Zona Central, al número doscientos veintiséis (226), folio ciento cincuenta y cinco (150) de libro veinte (20) de Guatemala</p> <p>TIPO: parqueos</p> <p>PROPIETARIO: Estado de Guatemala</p>										
2	PT-3-1, PT-3-2	Parqueo	2 años	DS-27-2023, de fecha 29/05/2023	parqueos	Aeropuerto Internacional La Aurora	2	Asociación de taxistas del Aeropuerto Internacional La Aurora	35109610	Q. 700.00
<p>FINCA: Bien inmueble urbano inscrito en el Registro General de la Propiedad de la Zona Central, al número doscientos veintiséis (226), folio ciento cincuenta y cinco (150) de libro veinte (20) de Guatemala</p> <p>TIPO: LOCAL</p> <p>PROPIETARIO: Estado de Guatemala</p>										



 ASESORIA JURIDICA
 UNICOM
 DGAC

Rentadoras

ID	Códigos de Rentas	Área de Rentas	Duración	Fecha de Inicio	Ubicación Física	Nombre	NIT	Valor
1	AS-1-2, EEGS-3-1, EEO-3-1, EEP-3-1, EEP-3-2, EEP-3-21, EEP-3-22, EEP-3-23, EEP-3-24, EEP-3-25	Área de Rentas Autos	15 años	Ep. 10 de fecha 13/01/2015	<p>UBICACIÓN FÍSICA:</p> <p>Aeropuerto Internacional La Aurora</p> <p>Área / mts2: 6.34, 7.70, 18.00, 7</p> <p>FINCA: Bien inmueble urbano inscrito en el Registro General de la Propiedad de la Zona Central, al número doscientos veintidós (226), folio ciento cincuenta y cinco (155) de libro veinte (20) de Guatemala</p> <p>TIPO: LOCAL</p> <p>PROPIETARIO: Estado de Guatemala</p>	Interamerican de Guatemala, S.A.		986,760.60
2	AS-1-4, EEO-3-5, EEP-3-28, EEP-3-29, EEP-3-38, EEP-3-39, EEP-3-40, EEP-3-41, EEP-3-42	Área de Rentas Autos	15 años	Ep. 8 de fecha 13/01/2015	<p>UBICACIÓN FÍSICA:</p> <p>Aeropuerto Internacional La Aurora</p> <p>Área / mts2: 6.34, 18.00, 7</p> <p>FINCA: Bien inmueble urbano inscrito en el Registro General de la Propiedad de la Zona Central, al número doscientos veintidós (226), folio ciento cincuenta y cinco (155) de libro veinte (20) de Guatemala</p> <p>TIPO: LOCAL</p> <p>PROPIETARIO: Estado de Guatemala</p>	Actividades Turísticas, S.A.		800,513.28

3	AS-1-8, EEO-3-4, EEP-3-26, EEP-3-27, EEP-3-33, EEP-3-34, EEP-3-35, EEP-3-36, EEP-3-37	Area de Renta Autos	15 años	Ep. 11 de fecha 13/01/2015	UBICACIÓN FÍSICA:			Aeropuerto Internacional La Aurora	NOMBRE: Renta Autos de Guatemala, S.A.	Q 4,447.30	Q 800,513.28
					Area / mts2	FINCA:	TIPO:				
			PROPIETARIO:			Estado de Guatemala					
4	AS-1-10, EEO-3-6, EEP-3-30, EEP-3-31, EEP-3-32, EEP-3-43, EEP-3-46, EEP-3-47, EEP-3-48	Area de Renta Autos	15 años	Ep. 9 de fecha 13/01/2015	UBICACIÓN FÍSICA:			Aeropuerto Internacional La Aurora	NOMBRE: Arquiles de Automóviles tabaínj, S.A.	Q 4,408.32	Q 793,497.60
					Area / mts2	FINCA:	TIPO:				
			PROPIETARIO:			Estado de Guatemala					





5	AS-1-5, EEO-3-2, EEP-3-3, EEP-3-4, EEP-3-16, EEP-3-17, EEP-3-18, EEP-3-19, EEP-3-20	Area de Renta Autos	15 años	Ep. 13 de fecha 13/01/2015	UBICACIÓN FÍSICA:			Aeropuerto Internacional La Aurora	NOMBRE: RENTAUTOS, S.A.	Q	4,359.94	Q	784,788.48	
					Área / mts2									5.09, 18.00, 7
					FINCA:									Bien inmueble urbano inscrito en el Registro General de la Propiedad de la Zona Central, al número de identificación ventados (225), folio ciento cincuenta (150) de libro veinte (20) de Guatemala
					TIPO:									LOCAL
PROPIETARIO:			Estrato de Guatemala											
6	AS-1-3, EEO-3-3, EEP-3-5, EEP-3-6, EEP-3-7, EEP-3-8, EEP-3-13, EEP-3-14, EEP-3-15	Area de Renta Autos	15 años	Ep. 17 de fecha 13/01/2015	UBICACIÓN FÍSICA:			Aeropuerto Internacional La Aurora	NOMBRE: RENTALSA, S.A.	Q	4,447.29	Q	800,512.20	
					Área / mts2									6.34, 134.40, 168.00
					FINCA:									Bien inmueble urbano inscrito en el Registro General de la Propiedad de la Zona Central, al número de identificación ventados (226), folio ciento cincuenta (150) de libro veinte (20) de Guatemala
					TIPO:									LOCAL
PROPIETARIO:			Estrato de Guatemala											

A handwritten signature in blue ink is written over a circular stamp. The stamp contains the text 'UNIDAD DE ASESORIA JURIDICA' around the top edge and 'D G A C' around the bottom edge. In the center of the stamp, the word 'INDICAC' is visible, along with some smaller, less legible text.

7	AS-1-6, AS-1-9	Area de Renta Autos	15 años	Ep. 9 de fecha 05/06/2014	UBICACIÓN FÍSICA: Área / mts2 FINCA: TIPO: PROPIETARIO:			Aeropuerto Internacional La Aurora 5.32.6.00 Bien inmueble urbano inscrito en el Registro General de la Propiedad de la Zona Central, al número doscientos veintiséis (226), folio ciento cincuenta y cinco (150) de libro veinte (20) de Guatemala LOCAL Estado de Guatemala	NOMBRE: Fuente de Autos, S.A. NIT:	Q 1,521,41 Q 273,863.44
					UBICACIÓN FÍSICA: Área / mts2 FINCA: TIPO: PROPIETARIO:					
8	AS-1-1, AS-1-7	Area de Renta Autos	15 años	Ep. 11 de fecha 05/06/2014	UBICACIÓN FÍSICA: Área / mts2 FINCA: TIPO: PROPIETARIO:			Aeropuerto Internacional La Aurora 5.32.6.00 Bien inmueble urbano inscrito en el Registro General de la Propiedad de la Zona Central, al número doscientos veintiséis (226), folio ciento cincuenta y cinco (150) de libro veinte (20) de Guatemala LOCAL Estado de Guatemala	NOMBRE: Fuente de Autos, S.A. NIT:	Q 1,516.88 Q 273,038.40
					UBICACIÓN FÍSICA: Área / mts2 FINCA: TIPO: PROPIETARIO:					




9	EEO-3-7, EEP-3-9, EEP-3-10, EEP-3-11, EEP-3-12, ET-1-27	Area de Renta Autos	10 Años	Ep. 36, de fecha 27/02/2020; Ep. 192, de fecha 01/12/2020	UBICACIÓN FÍSICA: Area / mts2 FINCA: TIPO: PROPIETARIO:	Aeropuerto Internacional La Aurora 94.67 m ² Ilea inmueble urbano inscrita en el Registro General de la Propiedad de la Zona Central, al numero dorientos ventisis (26), folio ciento cuarenta (150) y libro veinte (20) de Guatemala LOCAL Estado de Guatemala Aeropuerto Internacional La Aurora	NOMBRE: Autos de Alquiler, S.A.	Q 3,796.16	0.446.939.29
					NTI: 26250865				
					UBICACIÓN FÍSICA: Area / mts2	21.89m2, 21.89m2, 21.89m2, 18.00m2, 21.16m2.			



10	AS-1-11	Area de Renta Autos	5 años	Ep. 141 de fecha 27/11/2019	UBICACIÓN FÍSICA:		Aeropuerto Internacional La Aurora 4.5 Licen inmueble urbano inscrito en el Registro General de la Propiedad de la Zona Central, al número docientos veintidós (216), folio ciento cincuenta y uno (150) de libro veinte (20) de Guatemala	Marta Jose Garcia Soto	Q 756.00	Q 90,720.00
					Area / mts2	FINCA:				
11	AS-1-12	Area de Renta Autos	5 años	Ep. 16 de fecha 29/11/2019	UBICACIÓN FÍSICA:		Aeropuerto Internacional La Aurora 4.5 Licen inmueble urbano inscrito en el Registro General de la Propiedad de la Zona Central, al número docientos veintidós (216), folio ciento cincuenta y uno (150) de libro veinte (20) de Guatemala	Hipnotik S.A.	Q 756.00	Q 45,360.00
					Area / mts2	FINCA:				
					TIPO:		LOCAL			
					PROPIETARIO:		Estado de Guatemala			




12	AS-1-13	Area de Renta Autos	5 años	Ep. 9 de fecha 29/11/2019	UBICACIÓN FÍSICA:			Aeropuerto Internacional La Aurora	NOMBRE:	Discovery For Rent a Car	Q 579.80	Q 34,776.00
					Área / mts2	3 45						
					FINCA:	Registro General de la Propiedad de la Zona Central, al número cincuenta y seis (56), folio ciento cincuenta y cinco (155) de libro veinte (20) de Guatemala						
					TIPO:	LOCAL						
PROPIETARIO:			Estado de Guatemala			UNIVERSAL RENTA AUTOS AEROPUERTO, S.A						
13	AS-1-15	Area de Renta Autos	15 años	EP. 14, de fecha 15/06/2022	UBICACIÓN FÍSICA:			Aeropuerto Internacional La Aurora	NOMBRE:	68332742	Q. 838 56	Q. 167,068.80
					Área / mts2	6 24m ²						
					FINCA:	Bien inmueble urbano inscrito en el Registro General de la Propiedad de la Zona Central, al número doscientos veintidós (226), folio ciento cincuenta y seis (156) de libro veinte (20) de Guatemala						
					TIPO:	LOCAL						
PROPIETARIO:			Estado de Guatemala			Easy Car Rental						
14	ET-1-12	Area de Renta Autos	5 años	Ep. 4 de fecha 26/01/2021	UBICACIÓN FÍSICA:			Aeropuerto Internacional La Aurora	NOMBRE:	Easy Car Rental	Q 2,556.29	Q 153,377.40
					Área / mts2	3 17						
					FINCA:	Bien inmueble urbano inscrito en el Registro General de la Propiedad de la Zona Central, al número doscientos veintidós (226), folio ciento cincuenta y seis (156) de libro veinte (20) de Guatemala						
					TIPO:	LOCAL						
PROPIETARIO:			Estado de Guatemala									



15	EEO-3-9, EEP-3-53, EEP-3-54	Area de Renta Autos	15 años	Ep. 44 de fecha 06/07/2023	UBICACIÓN FÍSICA:		Aeropuerto Internacional La Aurora	NOMBRE:	Rentas Corporativas, S.A.	Q. 2,755.00	Q. 612,064.00
					Área / mts2		18,000, 18,000, 18,000				
					FINCA:		Bien inmueble urbano inscrito en el Registro General de la Propiedad de la Zona Central, al número cincuenta veintiséis (26), folio ciento cincuenta y uno (150) de libro veinte (20) de Guatemala				
					TIPO:		LOCAL				
PROPIETARIO:		Estado de Guatemala		NIT:		36735310					

PUBLICIDAD

1	PUBLICIDAD	14.5 AÑOS	Ep. 13 de fecha 28/08/2020 y modificación Ep. 24 de fecha 10/11/2020	UBICACIÓN FÍSICA:		Aeropuerto Internacional La Aurora	NOMBRE:	LUBRICA, S.A.	Q. 79,768.80	Q. 13,883,251.20
				Área / mts2		315				
				FINCA:		Bien inmueble urbano inscrito en el Registro General de la Propiedad de la Zona Central, al número cincuenta veintiséis (26), folio ciento cincuenta y uno (150) de libro veinte (20) de Guatemala				
				TIPO:		LOCAL				
PROPIETARIO:		Estado de Guatemala								



ENTIDAD: DIRECCIÓN GENERAL DE AERONÁUTICA CIVIL
 DIRECCIÓN: 9a. Avenida 14-75, zona 13 ciudad
 HORARIO DE ATENCIÓN: DE 9:00 a 17:00 horas
 DIRECTOR: Francis Arturo Aguirre Ajueta
 FECHA DE ACTUALIZACIÓN: 30/11/2023
 MES DE: NOVIEMBRE

No.	HANGAR	MOTIVO DEL ARRENDAMIENTO Y USO	PLAZO	FECHA DE APROBACION DEL CONTRATO	CARACTERISTICAS DEL BIEN	ARRENDATARIO	VALOR MENSUAL	MONTO TOTAL DEL CONTRATO
1	S/N	Áreas de Hangar	15 años	Contrato Nuevo EP. No. 94 de fecha 26/12/2018 Notario Sergio Antonio Escobar Esteban.	<p>ÁREA: 147,311.96 m²</p> <p>FINCA: Bien inmueble urbano inscrito en el Registro General de la Propiedad de la Zona Central, al número doscientos veintiséis (226), folio ciento cincuenta (150) de libro veinte (20) de Guatemala</p> <p>TIPO: Polígono Aeroclub</p> <p>PROPIETARIO: Estado de Guatemala</p> <p>UBICACIÓN FÍSICA: Aeropuerto Internacional La Aurora</p>	<p>NOMBRE: Aeroclub de Guatemala</p> <p>NIT: 300672-7</p>	Q.248,818.39	Q.44,427,310.20
2	A-1	Áreas de Hangar	2 AÑOS	CONTRATO ADMINISTRATIVO DS-0048-2019	<p>ÁREA: 225.00 m²</p> <p>FINCA: Bien inmueble urbano inscrito en el Registro General de la Propiedad de la Zona Central, al número doscientos veintiséis (226), folio ciento cincuenta (150) de libro veinte (20) de Guatemala</p> <p>TIPO: Hangar</p> <p>PROPIETARIO: Estado de Guatemala</p> <p>UBICACIÓN FÍSICA: Aeropuerto Internacional La Aurora</p>	<p>NOMBRE: Ingenieros M & T, Sociedad Anónima</p> <p>NIT: 323055</p>	Q.882.00	Q.21,168.00

UNIDAD DE ASESORÍA JURÍDICA
 DGAC

3	A-2	Áreas de Hangar	15 AÑOS	<p>EP. NUMERO 31 DE FECHA 21/05/2020 NOTARIO ALVARO HURTADO BOCALETTI EP. 38 de fecha 17/08/2021 Modificación de Plazo</p>	<p>Área</p> <p>304.50 m²</p> <p>NOMBRE:</p> <p>Bien inmueble urbano inscrito en el Registro General de la Propiedad de la Zona Central, al número doscientos veintiséis (226), folio ciento cincuenta (150) de libro veinte (20) de Guatemala</p> <p>TIPO: Hangar</p> <p>PROPIETARIO: Estado de Guatemala</p> <p>UBICACIÓN FÍSICA: Aeropuerto Internacional La Aurora</p>	<p>TG-GUY, SOCIEDAD ANONIMA</p> <p>NOMBRE:</p> <p>19554206</p>	<p>Q. 2,047.12</p>	<p>Q. 368,481.60</p>									
									4	A-3	Áreas de Hangar	15 años	<p>EP. No. 11 de fecha 12/03/2021 Notario Alvaro Hurtado Bocaletti EP. 39 de fecha 17/08/2021 Modificación de Plazo</p>	<p>Área</p> <p>225.00 m²</p> <p>NOMBRE:</p> <p>Bien inmueble urbano inscrito en el Registro General de la Propiedad de la Zona Central, al número doscientos veintiséis (226), folio ciento cincuenta (150) de libro veinte (20) de Guatemala</p> <p>TIPO: Hangar</p> <p>PROPIETARIO: Estado de Guatemala</p> <p>UBICACIÓN FÍSICA: Aeropuerto Internacional La Aurora</p>	<p>JEAN MAXIME MOREL DEPOCAS</p> <p>NOMBRE:</p> <p>1408895</p>	<p>Q. 882.00</p>	<p>158,760.00</p>




6	A-5	Áreas de Hangar	2 AÑOS	CONTRATO ADMINISTRATIVO No. DS-27-2021	ÁREA	465.49 m ²	NOMBRE:	AGRICOLA CAMPO LLANO, S.A.	Q	3,414.79	Q	81,954.96
				FINCA:		Bien inmueble urbano inscrito en el Registro General de la Propiedad de la Zona Central, al número doscientos veintiséis (226), folio ciento cincuenta (150) de libro veinte (20) de Guatemala						
				TIPO:		Hangar	NIT: 5746388					
				PROPIETARIO:		Estado de Guatemala						
				UBICACIÓN FÍSICA:		Aeropuerto Internacional La Aurora						
7	B-1	Áreas de Hangar	10 años	DS-114-2015 15/12/2015	ÁREA	270.00 m ²	NOMBRE:	PLANTACIONES NAHUALATE, S.A.	Q	3,414.79	Q	81,954.96
				FINCA:		Bien inmueble urbano inscrito en el Registro General de la Propiedad de la Zona Central, al número doscientos veintiséis (226), folio ciento cincuenta (150) de libro veinte (20) de Guatemala						
				TIPO:		Hangar	NIT: 797272-5					
				PROPIETARIO:		Estado de Guatemala						
				UBICACIÓN FÍSICA:		Aeropuerto Internacional La Aurora						
8	B-2	Áreas de Hangar	2 AÑOS	CONTRATO ADMINISTRATIVO No. DS-060-2019, 12/09/2019	ÁREA	337.50 m ²	NOMBRE:	INVERSIONES Y BIENES DEL ATLANTICO, S.A.	Q	1,112.04	Q	133,444.80
				FINCA:		Bien inmueble urbano inscrito en el Registro General de la Propiedad de la Zona Central, al número doscientos veintiséis (226), folio ciento cincuenta (150) de libro veinte (20) de Guatemala						
				TIPO:		Hangar	NIT: 5693276					
				PROPIETARIO:		Estado de Guatemala						
				UBICACIÓN FÍSICA:		Aeropuerto Internacional La Aurora						
												Q.31,771.68




9	B-3	Áreas de Hangar	2 AÑOS	CONTRATO ADMINISTRATIVO DS-38-2021, de fecha 19/10/2021	ÁREA	270.00 m ²	NOMBRE:	FUMIGACIONES Y AEROSERVICIOS, S.A.	Q.1,512.00	Q.36,288.00
					FINCA:	Bien inmueble urbano inscrito en el Registro General de la Propiedad de la Zona Central, al número doscientos veintiséis (226), folio ciento cincuenta (150) de libro veinte (20) de Guatemala				
					TIPO:	Hangar	NIT:	1535609		
					PROPIETARIO:	Estado de Guatemala				
					UBICACIÓN FÍSICA:	Aeropuerto Internacional La Aurora				
10	B-4	Áreas de Hangar	2 AÑOS	CONTRATO ADMINISTRATIVO No. DS-39-2021 DE FECHA 19/10/2021	ÁREA	270.00 m ²	NOMBRE:	INVERSIONES DEL PACIFICO, S.A.	Q.1,512.00	Q.26,288.00
					FINCA:	Bien inmueble urbano inscrito en el Registro General de la Propiedad de la Zona Central, al número doscientos veintiséis (226), folio ciento cincuenta (150) de libro veinte (20) de Guatemala				
					TIPO:	Hangar	NIT:	1684825		
					PROPIETARIO:	Estado de Guatemala				
					UBICACIÓN FÍSICA:	Aeropuerto Internacional La Aurora				




11	B-5	Áreas de Hangar	2 AÑOS	CONTRATO ADMINISTRATIVO No. DS-33-2021 DE FECHA 11/10/2021	ÁREA	195.00 m ²	NOMBRE:	TRACTORES Y EQUIPOS, S.A.	26,208.00
					FINCA:	Bien inmueble urbano inscrito en el Registro General de la Propiedad de la Zona Central, al número doscientos veintiséis (226), folio ciento cincuenta (150) de libro veinte (20) de Guatemala			
					TIPO:	Hangar	NIT:	3438619	1,092.00
					PROPIETARIO:	Estado de Guatemala			Q
					UBICACIÓN FÍSICA:	Aeropuerto Internacional La Aurora			Q
12	B-6	Áreas de Hangar	2 años	CONTRATO ADMINISTRATIVO No. DS-022-2021 de fecha 02/09/2021	ÁREA	261.30 m ²	NOMBRE:	JOSE DANIEL DUARTE GIL	46,198.80
					FINCA:	Bien inmueble urbano inscrito en el Registro General de la Propiedad de la Zona Central, al número doscientos veintiséis (226), folio ciento cincuenta (150) de libro veinte (20) de Guatemala			
					TIPO:	Hangar	NIT:	25661108	1,924.95
					PROPIETARIO:	Estado de Guatemala			Q
					UBICACIÓN FÍSICA:	Aeropuerto Internacional La Aurora			Q



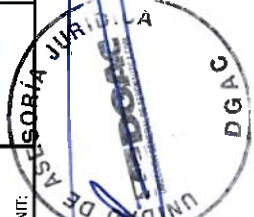

13	B-7	Áreas de Hangar	2 AÑOS	CONTRATO ADMINISTRATIVO NO. DS-07-2023 de fecha 12/01/2023	<p>ÁREA</p> <p>FINCA: Bien inmueble urbano inscrito en el Registro General de la Propiedad de la Zona Central, al número doscientos veintiséis (226), folio ciento cincuenta (150) de libro veinte (20) de Guatemala</p> <p>TIPO: Hangar</p> <p>PROPIETARIO: Estado de Guatemala</p> <p>UBICACIÓN FÍSICA: Aeropuerto Internacional La Aurora</p> <p>ÁREA</p> <p>FINCA: Bien inmueble urbano inscrito en el Registro General de la Propiedad de la Zona Central, al número doscientos veintiséis (226), folio ciento cincuenta (150) de libro veinte (20) de Guatemala</p> <p>TIPO: Hangar</p> <p>PROPIETARIO: Estado de Guatemala</p> <p>UBICACIÓN FÍSICA: Aeropuerto Internacional La Aurora</p>	<p>NOMBRE: AIR TECH GOUP, S.A.</p> <p>NIT: 95354751</p>	Q. 1,189.24	Q. 28,541.73
14	B-8	Áreas de Hangar	2 AÑOS	CONTRATO ADMINISTRATIVO No. DS-069-2019	<p>ÁREA</p> <p>FINCA: Bien inmueble urbano inscrito en el Registro General de la Propiedad de la Zona Central, al número doscientos veintiséis (226), folio ciento cincuenta (150) de libro veinte (20) de Guatemala</p> <p>TIPO: Hangar</p> <p>PROPIETARIO: Estado de Guatemala</p> <p>UBICACIÓN FÍSICA: Aeropuerto Internacional La Aurora</p> <p>ÁREA</p> <p>FINCA: Bien inmueble urbano inscrito en el Registro General de la Propiedad de la Zona Central, al número doscientos veintiséis (226), folio ciento cincuenta (150) de libro veinte (20) de Guatemala</p> <p>TIPO: Hangar</p> <p>PROPIETARIO: Estado de Guatemala</p> <p>UBICACIÓN FÍSICA: Aeropuerto Internacional La Aurora</p>	<p>NOMBRE: AGROPECUARIA POTES, S.A.</p> <p>NIT: 5430623</p>	Q.764.4	Q.15,345.60
15	B-9	Áreas de Hangar	10 años	DS-113-2015 10/12/2015	<p>ÁREA</p> <p>FINCA: Bien inmueble urbano inscrito en el Registro General de la Propiedad de la Zona Central, al número doscientos veintiséis (226), folio ciento cincuenta (150) de libro veinte (20) de Guatemala</p> <p>TIPO: Hangar</p> <p>PROPIETARIO: Estado de Guatemala</p> <p>UBICACIÓN FÍSICA: Aeropuerto Internacional La Aurora</p> <p>ÁREA</p> <p>FINCA: Bien inmueble urbano inscrito en el Registro General de la Propiedad de la Zona Central, al número doscientos veintiséis (226), folio ciento cincuenta (150) de libro veinte (20) de Guatemala</p> <p>TIPO: Hangar</p> <p>PROPIETARIO: Estado de Guatemala</p> <p>UBICACIÓN FÍSICA: Aeropuerto Internacional La Aurora</p>	<p>NOMBRE: GUATEVUELOS, S.A.</p> <p>NIT: 40834069</p>	Q.882.00	Q.105,840.00
16	B-10	Áreas de Hangar	2 AÑOS	CONTRATO ADMINISTRATIVO DS-066-2019 DE FECHA 04/10/2019	<p>ÁREA</p> <p>FINCA: Bien inmueble urbano inscrito en el Registro General de la Propiedad de la Zona Central, al número doscientos veintiséis (226), folio ciento cincuenta (150) de libro veinte (20) de Guatemala</p> <p>TIPO: Hangar</p> <p>PROPIETARIO: Estado de Guatemala</p> <p>UBICACIÓN FÍSICA: Aeropuerto Internacional La Aurora</p> <p>ÁREA</p> <p>FINCA: Bien inmueble urbano inscrito en el Registro General de la Propiedad de la Zona Central, al número doscientos veintiséis (226), folio ciento cincuenta (150) de libro veinte (20) de Guatemala</p> <p>TIPO: Hangar</p> <p>PROPIETARIO: Estado de Guatemala</p> <p>UBICACIÓN FÍSICA: Aeropuerto Internacional La Aurora</p>	<p>NOMBRE: ALQUIHEU, S.A.</p> <p>NIT: 25594648</p>	Q.804.62	Q.19,310.88

UNIDAD DE ASesoría JURÍDICA
REGISTRAL Y SUBSISTEMAS
DGAC

17	B-11	Áreas de Hangar	18 años	EP 102.17/01/2017 Notaria Flor Marina Rubanales Lemus	<p>ÁREA: 225.00 m²</p> <p>FINCA: Bien inmueble urbano inscrito en el Registro General de la Propiedad de la Zona Central, al número doscientos veintiséis (226), folio ciento cincuenta (150) de libro veinte (20) de Guatemala</p> <p>TIPO: Hangar</p> <p>PROPIETARIO: Estado de Guatemala</p> <p>UBICACIÓN FÍSICA: Aeropuerto Internacional La Aurora</p> <p>ÁREA: 308.25 m²</p>	<p>NOMBRE: LUIS ANTONIO GIRON VALDEZ</p> <p>NIT: 901116-7</p>	Q.1,458.22	Q.26,247.96
18	B-12	Áreas de Hangar	2 AÑOS	CONTRATO ADMINISTRATIVO DS-06-2022 DE FECHA 31/01/2022	<p>FINCA: Bien inmueble urbano inscrito en el Registro General de la Propiedad de la Zona Central, al número doscientos veintiséis (226), folio ciento cincuenta (150) de libro veinte (20) de Guatemala</p> <p>TIPO: Hangar</p> <p>PROPIETARIO: Estado de Guatemala</p> <p>UBICACIÓN FÍSICA: Aeropuerto Internacional La Aurora</p> <p>ÁREA: 120.00 m²</p>	<p>NOMBRE: COMPAÑÍA MANUFACTURERA Y DISTRIBUIDORA DE ALIMENTOS, S.A./ COMDALSA /</p> <p>NIT: 4555864</p>	Q. 1,771.93	42,526.32
19	B-13	Áreas de Hangar	15 AÑOS	EP NO. 43 de fecha 06/07/2023, Notario María Karina Cortave Ruano	<p>FINCA: Bien inmueble urbano inscrito en el Registro General de la Propiedad de la Zona Central, al número doscientos veintiséis (226), folio ciento cincuenta (150) de libro veinte (20) de Guatemala</p> <p>TIPO: Hangar</p> <p>PROPIETARIO: Estado de Guatemala</p> <p>UBICACIÓN FÍSICA: Aeropuerto Internacional La Aurora</p> <p>ÁREA: 87.36 m²</p>	<p>NOMBRE: COSMOS TECHNOLOGIES, S.A.</p> <p>NIT: 95569243</p>	Q. 1,867.04	336,067.20
20	B-14	Áreas de Hangar	2 AÑOS	CONTRATO ADMINISTRATIVO No. DS 41-2021, de fecha 19/10/2021	<p>FINCA: Bien inmueble urbano inscrito en el Registro General de la Propiedad de la Zona Central, al número doscientos veintiséis (226), folio ciento cincuenta (150) de libro veinte (20) de Guatemala</p> <p>TIPO: Hangar</p> <p>PROPIETARIO: Estado de Guatemala</p> <p>UBICACIÓN FÍSICA: Aeropuerto Internacional La Aurora</p>	<p>NOMBRE: EDGAR RENE REYES GARZONA</p> <p>NIT: 3575047</p>	Q.783.01	Q.18,792.24



21	C-1	Áreas de Hangar	18 años	EP. 96, 13/10/2017, Notario Enio Ismael López Beyer	<p>ÁREA</p> <p>FINCA:</p> <p>TIPO:</p> <p>PROPIETARIO:</p> <p>UBICACIÓN FÍSICA:</p> <p>ÁREA</p> <p>FINCA:</p> <p>TIPO:</p> <p>PROPIETARIO:</p> <p>UBICACIÓN FÍSICA:</p>	<p>338.05m²</p> <p>Bien inmueble urbano inscrito en el Registro General de la Propiedad de la Zona Central, al número doscientos veintiséis (226), folio ciento cincuenta (150) de libro veinte (20) de Guatemala</p> <p>Hangar</p> <p>Estado de Guatemala</p> <p>Aeropuerto Internacional La Aurora</p> <p>225.00 m²</p>	<p>NOMBRE:</p> <p>NIT:</p>	<p>LA PANERÍA, SOCIEDAD ANÓNIMA</p>	<p>Q.1,641.27</p>	<p>Q.29,542.86</p>
22	C-2	Áreas de Hangar	15 AÑOS	EP 02 28/01/2021, NOTARIO ELDER ESTURADO BALCARCEL RAMÍREZ	<p>ÁREA</p> <p>FINCA:</p> <p>TIPO:</p> <p>PROPIETARIO:</p> <p>UBICACIÓN FÍSICA:</p> <p>ÁREA</p> <p>FINCA:</p> <p>TIPO:</p> <p>PROPIETARIO:</p> <p>UBICACIÓN FÍSICA:</p>	<p>Bien inmueble urbano inscrito en el Registro General de la Propiedad de la Zona Central, al número doscientos veintiséis (226), folio ciento cincuenta (150) de libro veinte (20) de Guatemala</p> <p>Hangar</p> <p>Estado de Guatemala</p> <p>Aeropuerto Internacional La Aurora</p> <p>150.00 m²</p>	<p>NOMBRE:</p> <p>NIT:</p>	<p>ASTRALX, SOCIEDAD ANÓNIMA</p>	<p>Q.882.00</p>	<p>158,760.00</p>
23	C-3	Áreas de Hangar	5 años	EP No. 01 22/01/2020 Notario William Walter Monroy Lucero	<p>ÁREA</p> <p>FINCA:</p> <p>TIPO:</p> <p>PROPIETARIO:</p> <p>UBICACIÓN FÍSICA:</p> <p>ÁREA</p> <p>FINCA:</p> <p>TIPO:</p> <p>PROPIETARIO:</p> <p>UBICACIÓN FÍSICA:</p>	<p>Bien inmueble urbano inscrito en el Registro General de la Propiedad de la Zona Central, al número doscientos veintiséis (226), folio ciento cincuenta (150) de libro veinte (20) de Guatemala</p> <p>Hangar</p> <p>RODOLFO ESTRADA POSADAS</p> <p>Aeropuerto Internacional La Aurora</p> <p>225.00m²</p>	<p>NOMBRE:</p> <p>NIT:</p>	<p>RODOLFO ESTRADA POSADAS</p>	<p>Q.13,44.01</p>	<p>Q.24,192.18</p>
24	C-4	Áreas de Hangar	2 años	Contrato Administrativo DS-003-2020 17/02/2020	<p>ÁREA</p> <p>FINCA:</p> <p>TIPO:</p> <p>PROPIETARIO:</p> <p>UBICACIÓN FÍSICA:</p> <p>ÁREA</p> <p>FINCA:</p> <p>TIPO:</p> <p>PROPIETARIO:</p> <p>UBICACIÓN FÍSICA:</p>	<p>Bien inmueble urbano inscrito en el Registro General de la Propiedad de la Zona Central, al número doscientos veintiséis (226), folio ciento cincuenta (150) de libro veinte (20) de Guatemala</p> <p>Hangar</p> <p>Estado de Guatemala</p> <p>Aeropuerto Internacional La Aurora</p>	<p>NOMBRE:</p> <p>NIT:</p>	<p>INNOVACIONES INTELIGENTES, SOCIEDAD ANONIMA</p>	<p>Q.1,266.05</p>	<p>Q.30,385.20</p>



 UNIDAD DE ASESORIA JURÍDICA
 DG AAC


25	C-55	Áreas de Hangar	2 AÑOS	CONTRATO ADMINISTRATIVO DS-072-2019	<p>ÁREA</p> <p>FINCA:</p> <p>TIPO:</p> <p>PROPIETARIO:</p> <p>UBICACIÓN FÍSICA:</p> <p>ÁREA</p>	<p>Bien inmueble urbano inscrito en el Registro General de la Propiedad de la Zona Central, al número doscientos veintiséis (226), folio ciento cincuenta (150) de libro veinte (20) de Guatemala</p> <p>Hangar</p> <p>Estado de Guatemala</p> <p>Aeropuerto Internacional La Aurora</p> <p>318.20 m²</p>	<p>NOMBRE:</p> <p>NIT:</p>	<p>ELECTRONIKS, SOCIEDAD ANÓNIMA</p> <p>47931027</p>	<p>Q.1,536.07</p> <p>Q.27,649.26</p>
26	C-5N	Áreas de Hangar	5 años	EP No. 88 17/09/2021 Notario William Walter Monroy Lucero	<p>TIPO:</p> <p>PROPIETARIO:</p> <p>UBICACIÓN FÍSICA:</p> <p>ÁREA</p> <p>FINCA:</p> <p>TIPO:</p> <p>PROPIETARIO:</p> <p>UBICACIÓN FÍSICA:</p> <p>ÁREA</p>	<p>Bien inmueble urbano inscrito en el Registro General de la Propiedad de la Zona Central, al número doscientos veintiséis (226), folio ciento cincuenta (150) de libro veinte (20) de Guatemala</p> <p>Hangar</p> <p>Estado de Guatemala</p> <p>Aeropuerto Internacional La Aurora</p> <p>600.00 m²</p>	<p>NOMBRE:</p> <p>NIT:</p>	<p>SERVICIOS AEREOS GLOBALES, S.A.</p>	<p>Q. 3,595.02</p> <p>Q. 215,701.20</p>
27	C-6	Áreas de Hangar	2 AÑOS	CONTRATO ADMINISTRATIVO No. DS-065-2019 DE FECHA 04/10/2019	<p>TIPO:</p> <p>PROPIETARIO:</p> <p>UBICACIÓN FÍSICA:</p> <p>ÁREA</p> <p>FINCA:</p> <p>TIPO:</p> <p>PROPIETARIO:</p> <p>UBICACIÓN FÍSICA:</p> <p>ÁREA</p>	<p>Bien inmueble urbano inscrito en el Registro General de la Propiedad de la Zona Central, al número doscientos veintiséis (226), folio ciento cincuenta (150) de libro veinte (20) de Guatemala</p> <p>Hangar</p> <p>Estado de Guatemala</p> <p>Aeropuerto Internacional La Aurora</p> <p>225.00 m²</p>	<p>NOMBRE:</p> <p>NIT:</p>	<p>LUBRICANTES DE CENTROAMERICA, S.A.</p> <p>25647679</p>	<p>Q.2,536.16</p> <p>Q.60,867.84</p>
28	C-7	Áreas de Hangar	2 años	CONTRATO ADMINISTRATIVO DS-25-2021 DE FECHA 07/09/2021	<p>TIPO:</p> <p>PROPIETARIO:</p> <p>UBICACIÓN FÍSICA:</p> <p>ÁREA</p> <p>FINCA:</p> <p>TIPO:</p> <p>PROPIETARIO:</p> <p>UBICACIÓN FÍSICA:</p> <p>ÁREA</p>	<p>Bien inmueble urbano inscrito en el Registro General de la Propiedad de la Zona Central, al número doscientos veintiséis (226), folio ciento cincuenta (150) de libro veinte (20) de Guatemala</p> <p>Hangar</p> <p>Estado de Guatemala</p> <p>Aeropuerto Internacional La Aurora</p>	<p>NOMBRE:</p> <p>NIT:</p>	<p>JULIO CESAR GIRON BARILLAS</p> <p>99581-9</p>	<p>Q. 1,260.00</p> <p>Q. 30,240.00</p>

UNIDEGAC
 DIRECCIÓN GENERAL DE ADMINISTRACIÓN
 TESORERÍA JURÍDICA

29	C-8	Áreas de Hangar	15 años	EP No. 42.02/09/2020 Notario Erio Ismael López Aguirre	Área FINCA: TIPO: PROPIETARIO: UBICACIÓN FÍSICA: Área FINCA: TIPO: PROPIETARIO: UBICACIÓN FÍSICA: Área	Bien inmueble urbano inscrito en el Registro General de la Propiedad de la Zona Central, al número doscientos veintiséis (226), folio ciento cincuenta (150) de libro veinte (20) de Guatemala Hangar Estado de Guatemala Aeropuerto Internacional La Aurora 225.00 m ²	NOMBRE: NIT:	CARLOS ALFONSO CASTILLO RAMÍREZ 290300 Q.882.00	Q.15,876.00
30	C-9-1	Áreas de Hangar	2 AÑOS	EP. No. 63 de fecha 11/08/2021, Notario Jose Rodrigo Muñoz	Área FINCA: TIPO: PROPIETARIO: UBICACIÓN FÍSICA: Área	Bien inmueble urbano inscrito en el Registro General de la Propiedad de la Zona Central, al número doscientos veintiséis (226), folio ciento cincuenta (150) de libro veinte (20) de Guatemala Hangar Estado de Guatemala Aeropuerto Internacional La Aurora 304.50 m ²	NOMBRE: NIT:	CACODI, SOCIEDAD ANÓNIMA 7914582 Q.948.03	Q.22,752.72
31	C-9-2	Áreas de Hangar	10 años	DS-012-2016 25/1/2016	Área FINCA: TIPO: PROPIETARIO: UBICACIÓN FÍSICA: Área	Bien inmueble urbano inscrito en el Registro General de la Propiedad de la Zona Central, al número doscientos veintiséis (226), folio ciento cincuenta (150) de libro veinte (20) de Guatemala Hangar Estado de Guatemala Aeropuerto Internacional La Aurora 549.70 m ²	NOMBRE: NIT:	COMPañIA INMOBILIARIA SAN JOSE DEL SUR, S.A. 106721-4 Q.1,193.64	Q.149,236.80
32	C-10	Áreas de Hangar	2 años	CONTRATO ADMITIVO No. DS-10-2021, DE FECHA 25/06/2021	Área FINCA: TIPO: PROPIETARIO: UBICACIÓN FÍSICA: Área	Bien inmueble urbano inscrito en el Registro General de la Propiedad de la Zona Central, al número doscientos veintiséis (226), folio ciento cincuenta (150) de libro veinte (20) de Guatemala Hangar Estado de Guatemala Aeropuerto Internacional La Aurora	NOMBRE: NIT:	AEROVICTOR, S.A. 4611446 Q.3,413.31	Q.81,919.44



33	D-1	Áreas de Hangar	15 años	EP 02/02/2021, Notario Julio Alberto Aquino Rodas	<p>Área</p> <p>FINCA:</p> <p>TIPO:</p> <p>PROPIETARIO:</p> <p>UBICACIÓN FÍSICA:</p> <p>Área</p>	<p>908.72 m²</p> <p>Bien inmueble urbano inscrito en el Registro General de la Propiedad de la Zona Central, al número doscientos veintiséis (226), folio ciento cincuenta (150) de libro veinte (20) de Guatemala</p>	<p>SKY PARTS AND SUPPLIES, SOCIEDAD ANÓNIMA</p>	<p>Q.4,882.61</p>	<p>Q378,869.80</p>
						<p>Hangar</p> <p>Estado de Guatemala</p> <p>Aeropuerto Internacional La Aurora</p>	<p>3736717</p>	<p>NIT:</p>	
						<p>311.86 m²</p>	<p>ELECTRONIKS, S.A.</p>	<p>47931027</p>	<p>NIT:</p>
						<p>600.00 m²</p>	<p>D3 INVESTMENT, SOCIEDAD ANONIMA.</p>	<p>Q.1,882.32</p>	<p>Q.225,878.40</p>
34	D-2	Áreas de Hangar	10 años	EP 17 Notaria Analucia Carrillo Marroquin	<p>Área</p> <p>FINCA:</p> <p>TIPO:</p> <p>PROPIETARIO:</p> <p>UBICACIÓN FÍSICA:</p> <p>Área</p>	<p>311.86 m²</p> <p>Bien inmueble urbano inscrito en el Registro General de la Propiedad de la Zona Central, al número doscientos veintiséis (226), folio ciento cincuenta (150) de libro veinte (20) de Guatemala</p>	<p>ELECTRONIKS, S.A.</p>	<p>Q.1,882.32</p>	<p>Q.225,878.40</p>
						<p>Hangar</p> <p>Estado de Guatemala</p> <p>Aeropuerto Internacional La Aurora</p>	<p>47931027</p>	<p>NIT:</p>	
						<p>600.00 m²</p>	<p>D3 INVESTMENT, SOCIEDAD ANONIMA.</p>	<p>47931027</p>	<p>NIT:</p>
						<p>600.00 m²</p>	<p>D3 INVESTMENT, SOCIEDAD ANONIMA.</p>	<p>Q.1,882.32</p>	<p>Q.225,878.40</p>
35	D-3	Áreas de Hangar	15 años	E.P. No. 4, 20/01/2020 Notario Rafael Antonio Parix Sian	<p>Área</p> <p>FINCA:</p> <p>TIPO:</p> <p>PROPIETARIO:</p> <p>UBICACIÓN FÍSICA:</p> <p>Área</p>	<p>225.00 m²</p> <p>Bien inmueble urbano inscrito en el Registro General de la Propiedad de la Zona Central, al número doscientos veintiséis (226), folio ciento cincuenta (150) de libro veinte (20) de Guatemala</p>	<p>D3 INVESTMENT, SOCIEDAD ANONIMA.</p>	<p>Q.3,864.00</p>	<p>695,520.00</p>
						<p>Hangar</p> <p>Estado de Guatemala</p> <p>Aeropuerto Internacional La Aurora</p>	<p>3163709</p>	<p>NIT:</p>	
						<p>225.00 m²</p>	<p>D3 INVESTMENT, SOCIEDAD ANONIMA.</p>	<p>47931027</p>	<p>NIT:</p>
						<p>600.00 m²</p>	<p>D3 INVESTMENT, SOCIEDAD ANONIMA.</p>	<p>Q.3,864.00</p>	<p>695,520.00</p>
36	D-4	Áreas de Hangar	2 años	CONTRATO ADMINISTRATIVO No. DS 54-2021 20/12/2021	<p>Área</p> <p>FINCA:</p> <p>TIPO:</p> <p>PROPIETARIO:</p> <p>UBICACIÓN FÍSICA:</p> <p>Área</p>	<p>225.00 m²</p> <p>Bien inmueble urbano inscrito en el Registro General de la Propiedad de la Zona Central, al número doscientos veintiséis (226), folio ciento cincuenta (150) de libro veinte (20) de Guatemala</p>	<p>ADMINISTRADORA IXAKEL, SOCIEDAD ANONIMA.</p>	<p>Q.1,260.00</p>	<p>30,240.00</p>
						<p>Hangar</p> <p>Estado de Guatemala</p> <p>Aeropuerto Internacional La Aurora</p>	<p>3163709</p>	<p>NIT:</p>	
						<p>225.00 m²</p>	<p>ADMINISTRADORA IXAKEL, SOCIEDAD ANONIMA.</p>	<p>3163709</p>	<p>NIT:</p>
						<p>600.00 m²</p>	<p>ADMINISTRADORA IXAKEL, SOCIEDAD ANONIMA.</p>	<p>Q.1,260.00</p>	<p>30,240.00</p>



37	D-5	Áreas de Hangar	2 AÑOS	CONTRATO ADMINISTRATIVO DS-44-2021 / 19/11/2021	<p>ÁREA: 270.00 m²</p> <p>FINCA: Bien inmueble urbano inscrito en el Registro General de la Propiedad de la Zona Central, al número doscientos veintiséis (226), folio ciento cincuenta (150) de libro veinte (20) de Guatemala</p> <p>TIPO: Hangar</p> <p>PROPIETARIO: Estado de Guatemala</p> <p>UBICACIÓN FÍSICA: Aeropuerto Internacional La Aurora</p>	<p>NOMBRE: PAUL ENRIQUE ALVAREZ GONZALEZ</p> <p>NIT: 6010288</p>	Q. 2,169.34	Q. 52,064.16
38	D-6	Áreas de Hangar	2 AÑOS	CONTRATO ADMINISTRATIVO No. DS-25-2019, de fecha 09/05/2019	<p>ÁREA: 450.00 m²</p> <p>FINCA: Bien inmueble urbano inscrito en el Registro General de la Propiedad de la Zona Central, al número doscientos veintiséis (226), folio ciento cincuenta (150) de libro veinte (20) de Guatemala</p> <p>TIPO: Hangar</p> <p>PROPIETARIO: Estado de Guatemala</p> <p>UBICACIÓN FÍSICA: Aeropuerto Internacional La Aurora</p>	<p>NOMBRE: ANA LUCIA PRIETO GORDIANO DE PRADO</p> <p>NIT: 17571634</p>	Q. 2,142.00	Q. 51,408.00
39	D-7	Áreas de Hangar	2 AÑOS	EP. NO. 23, NOTARIA ANA VERENA KUHSIEK RUIZ, de fecha 25/03/2021	<p>ÁREA: 225.00 m²</p> <p>FINCA: Bien inmueble urbano inscrito en el Registro General de la Propiedad de la Zona Central, al número doscientos veintiséis (226), folio ciento cincuenta (150) de libro veinte (20) de Guatemala</p> <p>TIPO: Hangar</p> <p>PROPIETARIO: Estado de Guatemala</p> <p>UBICACIÓN FÍSICA: Aeropuerto Internacional La Aurora</p>	<p>NOMBRE: ALTITUDE, SOCIEDAD ANÓNIMA</p> <p>NIT:</p>	Q. 904.48	Q. 21,707.52



ASESORÍA JURÍDICA
 [Signature]
 DGAC

40	D-8	Áreas de Hangar	2 AÑOS	CONTRATO ADMINISTRATIVO No. DS 23-2018, de fecha 27/03/2018	<p>ÁREA</p> <p>FINCA:</p> <p>TIPO:</p> <p>PROPIETARIO:</p> <p>UBICACIÓN FÍSICA:</p> <p>ÁREA</p> <p>FINCA:</p> <p>TIPO:</p> <p>PROPIETARIO:</p> <p>UBICACIÓN FÍSICA:</p> <p>ÁREA</p>	<p>300.00 m²</p> <p>Bien inmueble urbano inscrito en el Registro General de la Propiedad de la Zona Central, al número doscientos veintiséis (226), folio ciento cincuenta (150) de libro veinte (20) de Guatemala</p> <p>Hangar</p> <p>Estado de Guatemala</p> <p>Aeropuerto Internacional La Aurora</p> <p>181.50 m²</p> <p>Bien inmueble urbano inscrito en el Registro General de la Propiedad de la Zona Central, al número doscientos veintiséis (226), folio ciento cincuenta (150) de libro veinte (20) de Guatemala</p> <p>Hangar</p> <p>Estado de Guatemala</p> <p>Aeropuerto Internacional La Aurora</p> <p>987.35 m²</p> <p>Bien inmueble urbano inscrito en el Registro General de la Propiedad de la Zona Central, al número doscientos veintiséis (226), folio ciento cincuenta (150) de libro veinte (20) de Guatemala</p> <p>Hangar</p> <p>Estado de Guatemala</p> <p>Aeropuerto Internacional La Aurora</p>	<p>NOMBRE:</p> <p>EDNA HAYDEE ALONSO REYES DE YOUNG</p> <p>NIT:</p> <p>2462745</p> <p>NOMBRE:</p> <p>OPERACIONES AGRICOLAS, SOCIEDAD ANONIMA.</p> <p>NIT:</p> <p>3762572</p> <p>NOMBRE:</p> <p>EDNA HAYDEE ALONSO DE YOUNG</p> <p>NIT:</p> <p>2462745</p>	<p>Q.1,176.00</p> <p>Q</p> <p>2,080.60</p> <p>Q</p> <p>7,953.07</p> <p>Q</p>	<p>Q.28,224.00</p> <p>49,934.40</p> <p>190,873.68</p>
41	D-9	Áreas de Hangar	2 años	CONTRATO ADMITIVO. DS-37-2021, de fecha 15/10/2021	<p>ÁREA</p> <p>FINCA:</p> <p>TIPO:</p> <p>PROPIETARIO:</p> <p>UBICACIÓN FÍSICA:</p> <p>ÁREA</p> <p>FINCA:</p> <p>TIPO:</p> <p>PROPIETARIO:</p> <p>UBICACIÓN FÍSICA:</p> <p>ÁREA</p>	<p>300.00 m²</p> <p>Bien inmueble urbano inscrito en el Registro General de la Propiedad de la Zona Central, al número doscientos veintiséis (226), folio ciento cincuenta (150) de libro veinte (20) de Guatemala</p> <p>Hangar</p> <p>Estado de Guatemala</p> <p>Aeropuerto Internacional La Aurora</p> <p>181.50 m²</p> <p>Bien inmueble urbano inscrito en el Registro General de la Propiedad de la Zona Central, al número doscientos veintiséis (226), folio ciento cincuenta (150) de libro veinte (20) de Guatemala</p> <p>Hangar</p> <p>Estado de Guatemala</p> <p>Aeropuerto Internacional La Aurora</p> <p>987.35 m²</p> <p>Bien inmueble urbano inscrito en el Registro General de la Propiedad de la Zona Central, al número doscientos veintiséis (226), folio ciento cincuenta (150) de libro veinte (20) de Guatemala</p> <p>Hangar</p> <p>Estado de Guatemala</p> <p>Aeropuerto Internacional La Aurora</p>	<p>NOMBRE:</p> <p>EDNA HAYDEE ALONSO REYES DE YOUNG</p> <p>NIT:</p> <p>2462745</p> <p>NOMBRE:</p> <p>OPERACIONES AGRICOLAS, SOCIEDAD ANONIMA.</p> <p>NIT:</p> <p>3762572</p> <p>NOMBRE:</p> <p>EDNA HAYDEE ALONSO DE YOUNG</p> <p>NIT:</p> <p>2462745</p>	<p>Q.1,176.00</p> <p>Q</p> <p>2,080.60</p> <p>Q</p> <p>7,953.07</p> <p>Q</p>	<p>Q.28,224.00</p> <p>49,934.40</p> <p>190,873.68</p>
42	D-10	Áreas de Hangar	2 años	CONTRATO ADMINISTRATIVO DS-36-2021 de fecha 15/10/2021	<p>ÁREA</p> <p>FINCA:</p> <p>TIPO:</p> <p>PROPIETARIO:</p> <p>UBICACIÓN FÍSICA:</p> <p>ÁREA</p> <p>FINCA:</p> <p>TIPO:</p> <p>PROPIETARIO:</p> <p>UBICACIÓN FÍSICA:</p> <p>ÁREA</p>	<p>300.00 m²</p> <p>Bien inmueble urbano inscrito en el Registro General de la Propiedad de la Zona Central, al número doscientos veintiséis (226), folio ciento cincuenta (150) de libro veinte (20) de Guatemala</p> <p>Hangar</p> <p>Estado de Guatemala</p> <p>Aeropuerto Internacional La Aurora</p> <p>181.50 m²</p> <p>Bien inmueble urbano inscrito en el Registro General de la Propiedad de la Zona Central, al número doscientos veintiséis (226), folio ciento cincuenta (150) de libro veinte (20) de Guatemala</p> <p>Hangar</p> <p>Estado de Guatemala</p> <p>Aeropuerto Internacional La Aurora</p> <p>987.35 m²</p> <p>Bien inmueble urbano inscrito en el Registro General de la Propiedad de la Zona Central, al número doscientos veintiséis (226), folio ciento cincuenta (150) de libro veinte (20) de Guatemala</p> <p>Hangar</p> <p>Estado de Guatemala</p> <p>Aeropuerto Internacional La Aurora</p>	<p>NOMBRE:</p> <p>EDNA HAYDEE ALONSO REYES DE YOUNG</p> <p>NIT:</p> <p>2462745</p> <p>NOMBRE:</p> <p>OPERACIONES AGRICOLAS, SOCIEDAD ANONIMA.</p> <p>NIT:</p> <p>3762572</p> <p>NOMBRE:</p> <p>EDNA HAYDEE ALONSO DE YOUNG</p> <p>NIT:</p> <p>2462745</p>	<p>Q.1,176.00</p> <p>Q</p> <p>2,080.60</p> <p>Q</p> <p>7,953.07</p> <p>Q</p>	<p>Q.28,224.00</p> <p>49,934.40</p> <p>190,873.68</p>




43	E-1	Áreas de Hangar	2 AÑOS	CONTRATO ADMITIVO. DS-07-2019, de fecha 19/03/2019	<p>Área: 1185.34 m²</p> <p>FINCA: Bien inmueble urbano inscrito en el Registro General de la Propiedad de la Zona Central, al número doscientos veintiséis (226), folio ciento cincuenta (150) de libro veinte (20) de Guatemala</p> <p>TIPO: Hangar</p> <p>PROPIETARIO: Estado de Guatemala</p> <p>UBICACIÓN FÍSICA: Aeropuerto Internacional La Aurora</p>	<p>NOMBRE: LUCAR, Sociedad Anónima.</p> <p>NIT: 1189603</p>	Q.5,103.82	Q.122,491.68
44	E-2	Áreas de Hangar	2 años	CONTRATO ADMITIVO No. DS-26-2019, de fecha 09/05/2019	<p>Área: 1094.20 m²</p> <p>FINCA: Bien inmueble urbano inscrito en el Registro General de la Propiedad de la Zona Central, al número doscientos veintiséis (226), folio ciento cincuenta (150) de libro veinte (20) de Guatemala</p> <p>TIPO: Hangar</p> <p>PROPIETARIO: Estado de Guatemala</p> <p>UBICACIÓN FÍSICA: Aeropuerto Internacional La Aurora</p>	<p>NOMBRE: GUSTAVO EDUARDO ALDANA OLIVA</p> <p>NIT: 1478842</p>	Q.6,679.47	Q.160,307.52
45	E-3	Áreas de Hangar	5 años	EP No. 24 19/12/2019 Notario Patricia Lorena Marcucci Ruano	<p>Área: 243.09 m²</p> <p>FINCA: Bien inmueble urbano inscrito en el Registro General de la Propiedad de la Zona Central, al número doscientos veintiséis (226), folio ciento cincuenta (150) de libro veinte (20) de Guatemala</p> <p>TIPO: Hangar</p> <p>PROPIETARIO: Estado de Guatemala</p> <p>UBICACIÓN FÍSICA: Aeropuerto Internacional La Aurora</p>	<p>NOMBRE: CONTRAN, SOCIEDAD ANÓNIMA</p> <p>NIT: 33022</p>	Q.562.50	Q.33,750.00
46	E-4	Áreas de Hangar	2 años	CONTRATO ADMINISTRATIVO No. DS 42-2021, 22/10/2021	<p>Área: 255.00 m²</p> <p>FINCA: Bien inmueble urbano inscrito en el Registro General de la Propiedad de la Zona Central, al número doscientos veintiséis (226), folio ciento cincuenta (150) de libro veinte (20) de Guatemala</p> <p>TIPO: Hangar</p> <p>PROPIETARIO: Estado de Guatemala</p> <p>UBICACIÓN FÍSICA: Aeropuerto Internacional La Aurora</p>	<p>NOMBRE: MONICA YVONE ABDO MARINA DE RODAS</p> <p>NIT: 5089232</p>	1.579.20	37,900.80



47	E-5	Áreas de Hangar	5 AÑOS	CONTRATO ADMINISTRATIVO DS-637-2019	ÁREA	300.00 m ²	Bien inmueble urbano inscrito en el Registro General de la Propiedad de la Zona Central, al número doscientos veintiséis (226), folio ciento cincuenta (150) de libro veinte (20) de Guatemala	NOMBRE: PM, SOCIEDAD ANÓNIMA	Q.1,206.24	Q.21,712.32
					FINCA:					
					TIPO:	Hangar				
					PROPIETARIO:	Estado de Guatemala				
					UBICACIÓN FÍSICA:	Aeropuerto Internacional La Aurora	NIT:	80558402		
48	E-6	Áreas de Hangar	15 años	CEP No. 31 Notaria María Karina Cortave Ruano	ÁREA	450.00 m ²	Bien inmueble urbano inscrito en el Registro General de la Propiedad de la Zona Central, al número doscientos veintiséis (226), folio ciento cincuenta (150) de libro veinte (20) de Guatemala	NOMBRE: COSMOS TECHNOLOGIES, SOCIEDAD ANÓNIMA	Q.2,520.00	Q.453,600.00
					FINCA:					
					TIPO:	Hangar				
					PROPIETARIO:	Estado de Guatemala				
					UBICACIÓN FÍSICA:	Aeropuerto Internacional La Aurora	NIT:	95569243		
49	E-7	Áreas de Hangar	15 años	EP No. 39 06/07/2023 María Karina Cortave Ruano	ÁREA	225.00m ²	Bien inmueble urbano inscrito en el Registro General de la Propiedad de la Zona Central, al número doscientos veintiséis (226), folio ciento cincuenta (150) de libro veinte (20) de Guatemala	NOMBRE: IPLAZA COMERCIAL VALLE DEL SOL, S.A	Q.1,280.33	Q.230,459.40
					FINCA:					
					TIPO:	Hangar				
					PROPIETARIO:	Estado de Guatemala				
					UBICACIÓN FÍSICA:	Aeropuerto Internacional La Aurora	NIT:	29398584		

UNIDAD DE ASESORIA JURÍDICA
DGAC

50	E-8	EDNA HAYDEE ALONSO DE YOUNG	2 AÑOS	CONTRATO ADMINISTRATIVO DS-28-2021, 16/09/2021	<p>ÁREA</p> <p>FINCA:</p> <p>TIPO:</p> <p>PROPIETARIO:</p> <p>UBICACIÓN FÍSICA:</p>	<p>450.00m²</p> <p>Bien inmueble urbano inscrito en el Registro General de la Propiedad de la Zona Central, al número doscientos veintiséis (226), folio ciento cincuenta (150) de libro veinte (20) de Guatemala</p> <p>Hangar</p> <p>Estado de Guatemala</p> <p>Aeropuerto Internacional La Aurora</p>	<p>NOMBRE:</p> <p>2462745</p> <p>NIT:</p>	EDNA HAYDEE ALONSO DE YOUNG	Q. 3,024.00	Q. 72,576.00
51	E-9	Áreas de Hangar	15 AÑOS	ESCRITURA PÚBLICA NO. 65, de fecha 23/05/2022	<p>ÁREA</p> <p>FINCA:</p> <p>TIPO:</p> <p>PROPIETARIO:</p> <p>UBICACIÓN FÍSICA:</p>	<p>360.00m²</p> <p>Bien inmueble urbano inscrito en el Registro General de la Propiedad de la Zona Central, al número doscientos veintiséis (226), folio ciento cincuenta (150) de libro veinte (20) de Guatemala</p> <p>Hangar</p> <p>Estado de Guatemala</p> <p>Aeropuerto Internacional La Aurora</p>	<p>NOMBRE:</p> <p>94245142</p> <p>NIT:</p>	WORLD AIR SKY, SOCIEDAD ANONIMA	Q. 2,374.47	Q. 427,404.60
52	E-10	Áreas de Hangar	2 AÑOS	CONTRATO ADMINISTRATIVO No. DS-04-2022, de fecha 05/01/2022	<p>ÁREA</p> <p>FINCA:</p> <p>TIPO:</p> <p>PROPIETARIO:</p> <p>UBICACIÓN FÍSICA:</p>	<p>360.00m²</p> <p>Bien inmueble urbano inscrito en el Registro General de la Propiedad de la Zona Central, al número doscientos veintiséis (226), folio ciento cincuenta (150) de libro veinte (20) de Guatemala</p> <p>Hangar</p> <p>Estado de Guatemala</p> <p>Aeropuerto Internacional La Aurora</p>	<p>NOMBRE:</p> <p>26398354</p> <p>NIT:</p>	BIENES CASTILLA, SOCIEDAD ANONIMA	Q. 2,016.00	Q. 48,384.00

53	E-11	Áreas de Hangar	10 AÑOS	EP No. 132 05/09/2019 Notario José Guillermo Castellanos Molina	<p>ÁREA</p> <p>FINCA:</p> <p>TIPO:</p> <p>PROPIETARIO:</p> <p>UBICACIÓN FÍSICA:</p>	<p>360.00m²</p> <p>Bien inmueble urbano inscrito en el Registro General de la Propiedad de la Zona Central, al número doscientos veintiséis (226), folio ciento cincuenta (150) de libro veinte (20) de Guatemala</p> <p>Hangar</p> <p>Estado de Guatemala</p> <p>Aeropuerto Internacional La Aurora</p>	<p>NOMBRE:</p> <p>30022568</p> <p>NIT:</p>	<p>AVIFLEX, S.A.</p>	Q.1.411.20	Q.169,344.00
54	E-12	Áreas de Hangar	5 Años	EP. No. 17, 17/05/2021 Ante la Notaria Ana Sofía Escobar Escobar	<p>ÁREA</p> <p>FINCA:</p> <p>TIPO:</p> <p>PROPIETARIO:</p> <p>UBICACIÓN FÍSICA:</p>	<p>600.60m²</p> <p>Bien inmueble urbano inscrito en el Registro General de la Propiedad de la Zona Central, al número doscientos veintiséis (226), folio ciento cincuenta (150) de libro veinte (20) de Guatemala</p> <p>Hangar</p> <p>Estado de Guatemala</p> <p>Aeropuerto Internacional La Aurora</p>	<p>NOMBRE:</p> <p>CARLOS RENE TSCHEN VALLADARES</p> <p>NIT:</p> <p>934569</p>		Q.2.534.63	Q.152, 077.80
55	F-1	Áreas de Hangar	5 años	ESC. P. NUMERO 16 FECHA 30/01/2020, Notario Jose Guillermo Castellanos Molina	<p>ÁREA</p> <p>FINCA:</p> <p>TIPO:</p> <p>PROPIETARIO:</p> <p>UBICACIÓN FÍSICA:</p>	<p>1165.50m²</p> <p>Bien inmueble urbano inscrito en el Registro General de la Propiedad de la Zona Central, al número doscientos veintiséis (226), folio ciento cincuenta (150) de libro veinte (20) de Guatemala</p> <p>Hangar</p> <p>Estado de Guatemala</p> <p>Aeropuerto Internacional La Aurora</p>	<p>NOMBRE:</p> <p>52218406</p> <p>NIT:</p>	<p>AVIFLEX, S.A.</p>	Q.5.051.14	Q.121,227.36



56	F-4	Áreas de Hangar	15 años	EP. NO 19 de fecha 13/01/2020 Notario Sergio Antonio Escobar Esteban	<p>ÁREA</p> <p>FINCA:</p> <p>TIPO:</p> <p>PROPIETARIO:</p> <p>UBICACIÓN FÍSICA:</p>	<p>225.00m²</p> <p>Bien inmueble urbano inscrito en el Registro General de la Propiedad de la Zona Central, al número doscientos veintiséis (226), folio ciento cincuenta (150) de libro veinte (20) de Guatemala</p>	<p>NOMBRE:</p> <p>OPERACIONES INDUSTRIALES Y AGROPECUARIAS, S.A.</p>	<p>Q.787.50</p>	<p>Q.9,450.00</p>
						<p>Hangar</p> <p>Estado de Guatemala</p> <p>Aeropuerto Internacional La Aurora</p>	<p>1198866-5</p>	<p>NIT:</p>	
						<p>225.00m²</p> <p>Bien inmueble urbano inscrito en el Registro General de la Propiedad de la Zona Central, al número doscientos veintiséis (226), folio ciento cincuenta (150) de libro veinte (20) de Guatemala</p>	<p>NOMBRE:</p> <p>IMPORTADORA PACAMÁS UNO, S.A.</p>	<p>NIT:</p>	
58	F-6	Áreas de Hangar	2 Años	EP. No.28 03/10/2019 Brenda Lisette Lambour Figueroa	<p>ÁREA</p> <p>FINCA:</p> <p>TIPO:</p> <p>PROPIETARIO:</p> <p>UBICACIÓN FÍSICA:</p>	<p>450.00m²</p> <p>Bien inmueble urbano inscrito en el Registro General de la Propiedad de la Zona Central, al número doscientos veintiséis (226), folio ciento cincuenta (150) de libro veinte (20) de Guatemala</p>	<p>NOMBRE:</p> <p>HANGAR F6, SOCIEDAD ANONIMA</p>	<p>Q. 882.00</p>	<p>Q. 158,760.00</p>
						<p>Hangar</p> <p>Estado de Guatemala</p> <p>Aeropuerto Internacional La Aurora</p>	<p>69779597</p>	<p>NIT:</p>	
						<p>450.00m²</p> <p>Bien inmueble urbano inscrito en el Registro General de la Propiedad de la Zona Central, al número doscientos veintiséis (226), folio ciento cincuenta (150) de libro veinte (20) de Guatemala</p>	<p>NOMBRE:</p> <p>HANGAR F6, SOCIEDAD ANONIMA</p>	<p>NIT:</p>	
59	F-7	Áreas de Hangar	2 Años	EP. No.28 03/10/2019 Brenda Lisette Lambour Figueroa	<p>ÁREA</p> <p>FINCA:</p> <p>TIPO:</p> <p>PROPIETARIO:</p> <p>UBICACIÓN FÍSICA:</p>	<p>450.00m²</p> <p>Bien inmueble urbano inscrito en el Registro General de la Propiedad de la Zona Central, al número doscientos veintiséis (226), folio ciento cincuenta (150) de libro veinte (20) de Guatemala</p>	<p>NOMBRE:</p> <p>HANGAR F6, SOCIEDAD ANONIMA</p>	<p>Q. 1,919.68</p>	<p>Q.34,554.24</p>
						<p>Hangar</p> <p>Estado de Guatemala</p> <p>Aeropuerto Internacional La Aurora</p>	<p>69779597</p>	<p>NIT:</p>	
						<p>450.00m²</p> <p>Bien inmueble urbano inscrito en el Registro General de la Propiedad de la Zona Central, al número doscientos veintiséis (226), folio ciento cincuenta (150) de libro veinte (20) de Guatemala</p>	<p>NOMBRE:</p> <p>HANGAR F6, SOCIEDAD ANONIMA</p>	<p>NIT:</p>	

UNIDAD DE ASESORIA JURÍDICA
 DGAC

60	F-8	Áreas de Hangar	2 AÑOS	CONTRATO ADMITIVO. No. DS-09-2022	<p>ÁREA: 225,00m²</p> <p>FINCA: Bien inmueble urbano inscrito en el Registro General de la Propiedad de la Zona Central, al número doscientos veintiséis (226), folio ciento cincuenta (150) de libro veinte (20) de Guatemala</p> <p>TIPO: Hangar</p> <p>PROPIETARIO: Estado de Guatemala</p> <p>UBICACIÓN FÍSICA: Aeropuerto Internacional La Aurora</p>	<p>NOMBRE: PUNTACIONES DEL SUR, S.A.</p> <p>NIT: 4928857</p>	Q. 1,645.17	Q. 39,484.08
61	F-9	Áreas de Hangar	5 AÑOS	Escritura Pública No. 24 de fecha 5/03/2020 Notario Alvaro Hurtado Bocaletti	<p>ÁREA: 450,00m²</p> <p>FINCA: Bien inmueble urbano inscrito en el Registro General de la Propiedad de la Zona Central, al número doscientos veintiséis (226), folio ciento cincuenta (150) de libro veinte (20) de Guatemala</p> <p>TIPO: Hangar</p> <p>PROPIETARIO: Estado de Guatemala</p> <p>UBICACIÓN FÍSICA: Aeropuerto Internacional La Aurora</p>	<p>NOMBRE: TRANSFORMADOR A METALÚRGICA, SOCIEDAD ANÓNIMA</p> <p>NIT: 5533759</p>	Q. 1,924.42	Q. 46,186.32
62	F-10				<p>ÁREA: 225,00m²</p> <p>FINCA: Bien inmueble urbano inscrito en el Registro General de la Propiedad de la Zona Central, al número doscientos veintiséis (226), folio ciento cincuenta (150) de libro veinte (20) de Guatemala</p> <p>TIPO: Hangar</p> <p>PROPIETARIO: Estado de Guatemala</p> <p>UBICACIÓN FÍSICA: Aeropuerto Internacional La Aurora</p>	<p>NOMBRE: INVERSIONES MULTIPLES VERSA, S.A.</p> <p>NIT: 6949068-6</p>	Q. 882.00	Q. 105,840.00
63	F-11	Áreas de Hangar	10 años	DS-004-2016 11/01/2016	<p>ÁREA: 225,00m²</p> <p>FINCA: Bien inmueble urbano inscrito en el Registro General de la Propiedad de la Zona Central, al número doscientos veintiséis (226), folio ciento cincuenta (150) de libro veinte (20) de Guatemala</p> <p>TIPO: Hangar</p> <p>PROPIETARIO: Estado de Guatemala</p> <p>UBICACIÓN FÍSICA: Aeropuerto Internacional La Aurora</p>	<p>NOMBRE: INVERSIONES MULTIPLES VERSA, S.A.</p> <p>NIT: 6949068-6</p>	Q. 882.00	Q. 105,840.00

Handwritten signature in blue ink over a circular stamp. The stamp contains the text: 'ASESORIA JURÍDICA', 'UNION JURÍDICA', 'DIRECCIÓN GENERAL DE REGISTRO Y CATASTRO', and 'DGAC'.

64	F-12	Áreas de Hangar	10 años	DS-120-2015 18/12/2015	<p>ÁREA</p> <p>FINCA:</p> <p>TIPO:</p> <p>PROPIETARIO:</p> <p>UBICACIÓN FÍSICA:</p> <p>ÁREA</p> <p>FINCA:</p> <p>TIPO:</p> <p>PROPIETARIO:</p> <p>UBICACIÓN FÍSICA:</p>	<p>225.00m²</p> <p>Bien inmueble urbano inscrito en el Registro General de la Propiedad de la Zona Central, al número doscientos veintiséis (226), folio ciento cincuenta (150) de libro veinte (20) de Guatemala</p> <p>Hangar</p> <p>Estado de Guatemala</p> <p>Aeropuerto Internacional La Aurora</p> <p>249.85m²</p> <p>Bien inmueble urbano inscrito en el Registro General de la Propiedad de la Zona Central, al número doscientos veintiséis (226), folio ciento cincuenta (150) de libro veinte (20) de Guatemala</p> <p>Hangar</p> <p>Estado de Guatemala</p> <p>Aeropuerto Internacional La Aurora</p> <p>582.10m²</p> <p>Bien inmueble urbano inscrito en el Registro General de la Propiedad de la Zona Central, al número doscientos veintiséis (226), folio ciento cincuenta (150) de libro veinte (20) de Guatemala</p> <p>Hangar</p> <p>Estado de Guatemala</p> <p>Aeropuerto Internacional La Aurora</p>	<p>SERVICIOS DE PERSONAL ESPECIALIZADO, S.A.</p> <p>2001544-5</p> <p>INVERSION TURISTICA Y FORESTAL SAN JOSE, SOCIEDAD ANONIMA</p> <p>7972000</p> <p>MANUEL GUILLERMO ORTIZ DALCHOW</p> <p>129270-6</p>	<p>NOMBRE:</p> <p>NIT:</p> <p>NOMBRE:</p> <p>NIT:</p>	<p>Q.932.82</p> <p>Q.1,111,938.4</p> <p>Q</p> <p>1,552.18</p> <p>Q</p> <p>Q</p> <p>4,481.18</p> <p>Q</p>	<p>279,392.40</p> <p>53,774.16</p>
65	F-13	Áreas de Hangar	15 AÑOS	ESCRITURA PUBLICA 130 DE FECHA 21/12/2022, Notario GANADY ALEXANDER BRAN MUÑOZ	<p>ÁREA</p> <p>FINCA:</p> <p>TIPO:</p> <p>PROPIETARIO:</p> <p>UBICACIÓN FÍSICA:</p>	<p>Bien inmueble urbano inscrito en el Registro General de la Propiedad de la Zona Central, al número doscientos veintiséis (226), folio ciento cincuenta (150) de libro veinte (20) de Guatemala</p>	<p>INVERSION TURISTICA Y FORESTAL SAN JOSE, SOCIEDAD ANONIMA</p>	<p>NOMBRE:</p> <p>NIT:</p>	<p>Q</p> <p>1,552.18</p> <p>Q</p>	<p>279,392.40</p>
66	F-14	Áreas de Hangar	1 AÑO	DS-06-2023 de fecha 12/01/2023	<p>ÁREA</p> <p>FINCA:</p> <p>TIPO:</p> <p>PROPIETARIO:</p> <p>UBICACIÓN FÍSICA:</p>	<p>Bien inmueble urbano inscrito en el Registro General de la Propiedad de la Zona Central, al número doscientos veintiséis (226), folio ciento cincuenta (150) de libro veinte (20) de Guatemala</p> <p>Hangar</p> <p>Estado de Guatemala</p> <p>Aeropuerto Internacional La Aurora</p>	<p>MANUEL GUILLERMO ORTIZ DALCHOW</p> <p>129270-6</p>	<p>NOMBRE:</p> <p>NIT:</p>	<p>Q</p> <p>4,481.18</p> <p>Q</p>	<p>53,774.16</p>

Handwritten signature in blue ink over a circular stamp. The stamp contains the text 'ASESORIA JURIDICA' at the top, 'DGAC' at the bottom, and 'UN' in the center. There is also some illegible text within the stamp.

67	F-15	Áreas de Hangar	5 años	E.P. No. 54 24/10/2019 Notario Sergio Antonio Escobar Estaban	<p>ÁREA</p> <p>FINCA:</p> <p>TIPO:</p> <p>PROPIETARIO:</p> <p>UBICACIÓN FÍSICA:</p> <p>ÁREA</p>	<p>225,00m²</p> <p>Bien inmueble urbano inscrito en el Registro General de la Propiedad de la Zona Central, al número doscientos veintiséis (226), folio ciento cincuenta (150) de libro veinte (20) de Guatemala</p> <p>Hangar</p> <p>Estado de Guatemala</p> <p>Aeropuerto Internacional La Aurora</p>	<p>NOMBRE:</p> <p>5101-2</p> <p>NIT:</p>	GILBERT WAYNE DANIELS JACKSON	Q.882.00	Q.52,920.00
68	F-15A	Áreas de Hangar	5 años	EP No. 57 25/11/2019 Notario Sergio Antonio Esteban Escobar	<p>ÁREA</p> <p>FINCA:</p> <p>TIPO:</p> <p>PROPIETARIO:</p> <p>UBICACIÓN FÍSICA:</p> <p>ÁREA</p>	<p>225,00m²</p> <p>Bien inmueble urbano inscrito en el Registro General de la Propiedad de la Zona Central, al número doscientos veintiséis (226), folio ciento cincuenta (150) de libro veinte (20) de Guatemala</p> <p>Hangar</p> <p>Estado de Guatemala</p> <p>Aeropuerto Internacional La Aurora</p>	<p>NOMBRE:</p> <p>ROBERTO ALFONSO GUIROLA COBAR</p> <p>77251-8</p> <p>NIT:</p>		Q.882.00	Q.52,920.00
69	F-16	Áreas de Hangar	2 AÑOS	E.P. No. 65, DE FECHA 20/04/2021 Notario Gregorio Efraín Aguilar Lambour	<p>ÁREA</p> <p>FINCA:</p> <p>TIPO:</p> <p>PROPIETARIO:</p> <p>UBICACIÓN FÍSICA:</p> <p>ÁREA</p>	<p>225,00m²</p> <p>Bien inmueble urbano inscrito en el Registro General de la Propiedad de la Zona Central, al número doscientos veintiséis (226), folio ciento cincuenta (150) de libro veinte (20) de Guatemala</p> <p>Hangar</p> <p>Estado de Guatemala</p> <p>Aeropuerto Internacional La Aurora</p>	<p>NOMBRE:</p> <p>HECTOR GUILLERMO ZIMERO MASSIS</p> <p>1401610</p> <p>NIT:</p>		Q.882.00	Q.21,168.00
70	F-17	Áreas de Hangar	2 AÑOS	DS-02-2022 DE FECHA 04/01/2022	<p>ÁREA</p> <p>FINCA:</p> <p>TIPO:</p> <p>PROPIETARIO:</p> <p>UBICACIÓN FÍSICA:</p> <p>ÁREA</p>	<p>225,00m²</p> <p>Bien inmueble urbano inscrito en el Registro General de la Propiedad de la Zona Central, al número doscientos veintiséis (226), folio ciento cincuenta (150) de libro veinte (20) de Guatemala</p> <p>Hangar</p> <p>Estado de Guatemala</p> <p>Aeropuerto Internacional La Aurora</p>	<p>NOMBRE:</p> <p>1017330</p> <p>NIT:</p>	SANTEMAR, S.A.	Q.882.00	1,443.47 Q
										34,643.28



71	F-18	Áreas de Hangar	2 AÑOS	E.P. No. 149 de fecha 18/08/2021 Notario Gregorio Efrín Aguilar Lambour	<p>ÁREA: 270.00m²</p> <p>FINCA: Bien inmueble urbano inscrito en el Registro General de la Propiedad de la Zona Central, al número doscientos veintiséis (226), folio ciento cincuenta (150) de libro veinte (20) de Guatemala</p> <p>TIPO: Hangar</p> <p>PROPIETARIO: Estado de Guatemala</p> <p>UBICACIÓN FÍSICA: Aeropuerto Internacional La Aurora</p> <p>ÁREA: 96.42m²</p>	<p>NOMBRE: JUAN JOSE JOP GAZEL</p> <p>NIT: 1431633</p>	Q.1,058.40	Q.25,401.60
72	F-18A	Áreas de Hangar	15 años	E.P. No. 15 de fecha 29/07/2019, Notario Joel Otoniel Chávez Gramajo	<p>FINCA: Bien inmueble urbano inscrito en el Registro General de la Propiedad de la Zona Central, al número doscientos veintiséis (226), folio ciento cincuenta (150) de libro veinte (20) de Guatemala</p> <p>TIPO: Hangar</p> <p>PROPIETARIO: Estado de Guatemala</p> <p>UBICACIÓN FÍSICA: Aeropuerto Internacional La Aurora</p> <p>ÁREA: 419.84m²</p>	<p>NOMBRE: TRANSPORTES AEREOS GUATEMALTECOS, S.A.</p> <p>NIT: 527303K</p>	Q.1,207.63	Q.28,983.12
73	F-19	Áreas de Hangar	15 años	E.P. No. 16,29/07/2019, Notario Joel Otoniel Chávez	<p>FINCA: Bien inmueble urbano inscrito en el Registro General de la Propiedad de la Zona Central, al número doscientos veintiséis (226), folio ciento cincuenta (150) de libro veinte (20) de Guatemala</p> <p>TIPO: Hangar</p> <p>PROPIETARIO: Estado de Guatemala</p> <p>UBICACIÓN FÍSICA: Aeropuerto Internacional La Aurora</p>	<p>NOMBRE: TRANSPORTES AEREOS GUATEMALTECOS, S.A.</p> <p>NIT: 527303K</p>	Q.3,761.77	Q.67,711.86

Handwritten signature in blue ink over a circular stamp. The stamp contains the text 'GESTORÍA JURÍDICA', 'INTEGAC', and 'DGAC'.

74	G-1	Áreas de Hangar	2 AÑOS	CONTRATO ADMINISTRATIVO DS-09-2021 de fecha 17/06/2021	<p>ÁREA</p> <p>FINCA:</p> <p>TIPO:</p> <p>PROPIETARIO:</p> <p>UBICACIÓN FÍSICA:</p>	<p>360,00m²</p> <p>Bien inmueble urbano inscrito en el Registro General de la Propiedad de la Zona Central, al número doscientos veintiséis (226), folio ciento cincuenta (150) de libro veinte (20) de Guatemala</p> <p>Hangar</p> <p>Estado de Guatemala</p> <p>Aeropuerto Internacional La Aurora</p> <p>516,00m²</p>	<p>NOMBRE:</p> <p>NIT:</p>	FUMIGACION AEREA, S.A.	Q.1.411.21	Q.33,868.80
75	G-2	Áreas de Hangar	15 AÑOS	EP No. 167 27/07/2017 Notario Jan Markus Bihl Vargas. EP De Modificación No. 18 de fecha 20/04/2018, Notario Luis Alfonso Tobar Lima	<p>ÁREA</p> <p>FINCA:</p> <p>TIPO:</p> <p>PROPIETARIO:</p> <p>UBICACIÓN FÍSICA:</p>	<p>Bien inmueble urbano inscrito en el Registro General de la Propiedad de la Zona Central, al número doscientos veintiséis (226), folio ciento cincuenta (150) de libro veinte (20) de Guatemala</p> <p>Hangar</p> <p>Estado de Guatemala</p> <p>Aeropuerto Internacional La Aurora</p> <p>m²</p>	<p>NOMBRE:</p> <p>NIT:</p>	COMERCIALIZADO RA LA MIEGO, S.A.	Q.2.189.60	Q.394,128.00
76	G-3	Áreas de Hangar	2 años	DS-03-2023 DE 11/03/2023	<p>ÁREA</p> <p>FINCA:</p> <p>TIPO:</p> <p>PROPIETARIO:</p> <p>UBICACIÓN FÍSICA:</p>	<p>Bien inmueble urbano inscrito en el Registro General de la Propiedad de la Zona Central, al número doscientos veintiséis (226), folio ciento cincuenta (150) de libro veinte (20) de Guatemala</p> <p>Hangar</p> <p>Estado de Guatemala</p> <p>Aeropuerto Internacional La Aurora</p>	<p>NOMBRE:</p> <p>NIT:</p>	MUSIGNA, S.A.	Q. 2.124.66	50,991.84




77	G-4	Áreas de Hangar	2 años	CONTRATO ADMINISTRATIVO No. DS 23-2021, de fecha 6/09/2021	ÁREA	290.43m ²	Bien inmueble urbano inscrito en el Registro General de la Propiedad de la Zona Central, al número doscientos veintiséis (226), folio ciento cincuenta (150) de libro veinte (20) de Guatemala	ENRIQUE IBARGUÉN PUJÓL	Q.1,358.07	Q.32,593.68
					FINCA:					
					TIPO:	Hangar				
					PROPIETARIO:	Estado de Guatemala				
					UBICACIÓN FÍSICA:	Aeropuerto Internacional La Aurora				
78	G-5	Áreas de Hangar	10 años	DS-115-2015 16/12/2015	ÁREA	270.00m ²	Bien inmueble urbano inscrito en el Registro General de la Propiedad de la Zona Central, al número doscientos veintiséis (226), folio ciento cincuenta (150) de libro veinte (20) de Guatemala	NEVALSA, S.A.	Q.1,058.40	Q.127,008.00
					FINCA:					
					TIPO:	Hangar				
					PROPIETARIO:	Estado de Guatemala				
					UBICACIÓN FÍSICA:	Aeropuerto Internacional La Aurora				
79	G-6	Áreas de Hangar	2 años	CONTRATO ADMINISTRATIVO No. DS 068-2019 DE FECHA 15/10/2019	ÁREA	270.00m ²	Bien inmueble urbano inscrito en el Registro General de la Propiedad de la Zona Central, al número doscientos veintiséis (226), folio ciento cincuenta (150) de libro veinte (20) de Guatemala	DUBAI SOCIEDAD ANÓNIMA	Q.1,565.38	Q.28,176.84
					FINCA:					
					TIPO:	Hangar				
					PROPIETARIO:	Estado de Guatemala				
					UBICACIÓN FÍSICA:	Aeropuerto Internacional La Aurora				



80	G-7	Áreas de Hangar	2 AÑOS	DS-13-2022 DE FECHA 28/03/2022	<p>ÁREA</p> <p>FINCA:</p> <p>TIPO:</p> <p>PROPIETARIO:</p> <p>UBICACIÓN FÍSICA:</p> <p>ÁREA</p>	<p>276.74m²</p> <p>Bien inmueble urbano inscrito en el Registro General de la Propiedad de la Zona Central, al número doscientos veintiséis (226), folio ciento cincuenta (150) de libro veinte (20) de Guatemala</p> <p>Hangar</p> <p>Estado de Guatemala</p> <p>Aeropuerto Internacional La Aurora</p> <p>22.24m²</p>	<p>NOMBRE:</p> <p>8456275</p> <p>NIT:</p>	PROMOTORES CORPORATIVOS, S.A.	1,717.71 Q	41,225.05
81	G-9	Áreas de Hangar	10 años	CONTRATO ADMINISTRATIVO DS-26-2021 DE FECHA 07/09/2021	<p>TIPO:</p> <p>PROPIETARIO:</p> <p>UBICACIÓN FÍSICA:</p> <p>ÁREA</p>	<p>Bien inmueble urbano inscrito en el Registro General de la Propiedad de la Zona Central, al número doscientos veintiséis (226), folio ciento cincuenta (150) de libro veinte (20) de Guatemala</p> <p>Hangar</p> <p>Estado de Guatemala</p> <p>Aeropuerto Internacional La Aurora</p> <p>294.08m²</p>	<p>NOMBRE:</p> <p>30492890</p> <p>NIT:</p>	DISCOL, SOCIEDAD ANONIMA	Q.1,991.36 Q	47,792.64
82	G-9A	Áreas de Hangar	15 años	EP. No. 18, 29/07/2019, Notario Joel Otoniel Chávez Gramajo	<p>FINCA:</p> <p>TIPO:</p> <p>PROPIETARIO:</p> <p>UBICACIÓN FÍSICA:</p>	<p>Bien inmueble urbano inscrito en el Registro General de la Propiedad de la Zona Central, al número doscientos veintiséis (226), folio ciento cincuenta (150) de libro veinte (20) de Guatemala</p> <p>Hangar</p> <p>Estado de Guatemala</p> <p>Aeropuerto Internacional La Aurora</p>	<p>NOMBRE:</p> <p>527303K</p> <p>NIT:</p>	TRANSPORTES AÉREOS GUATEMALTECOS, SOCIEDAD ANÓNIMA	Q.2,634.96 Q	Q.47,429.28

UNIDAD DE ASESORIA JURÍDICA
DGAC

83	G-11	Áreas de Hangar	5 años	EP 367, de fecha 29/12/2003 Notario Juan José Morales Ruiz	ÁREA FINCA: TIPO: PROPIETARIO: UBICACIÓN FÍSICA:	222.00m ² Bien inmueble urbano inscrito en el Registro General de la Propiedad de la Zona Central, al número doscientos veintiséis (226), folio ciento cincuenta (150) de libro veinte (20) de Guatemala Hangar Estado de Guatemala Aeropuerto Internacional La Aurora	NOMBRE: LUIS P. CHANG FIGUEROA NIT: 1494517-7	Q.1,554.00	Q.93,240.00
84	G-12								
85	G-13	Áreas de Hangar	2 años	DS-059-2019, 06/07/2019	ÁREA FINCA: TIPO: PROPIETARIO: UBICACIÓN FÍSICA:	300.00m ² Bien inmueble urbano inscrito en el Registro General de la Propiedad de la Zona Central, al número doscientos veintiséis (226), folio ciento cincuenta (150) de libro veinte (20) de Guatemala Hangar Estado de Guatemala Aeropuerto Internacional La Aurora	NOMBRE: ACEROS PREFABRICADO, S.A. NIT: 11088	Q.1,176.00	Q.21,168.00
86	G-14	Áreas de Hangar	2 años	CONTRATO ADMINISTRATIVO No. DS 11-2020, de fecha 14/7/2020	ÁREA FINCA: TIPO: PROPIETARIO: UBICACIÓN FÍSICA:	600.00m ² Bien inmueble urbano inscrito en el Registro General de la Propiedad de la Zona Central, al número doscientos veintiséis (226), folio ciento cincuenta (150) de libro veinte (20) de Guatemala Hangar Estado de Guatemala Aeropuerto Internacional La Aurora	NOMBRE: MARIO OSBALDO MENA STRIKER NIT: 1238833	Q.2,731.25	Q.65,550.24
87	G-15								
88	G-16	Áreas de Hangar	2 AÑOS	CONTRATO ADMINISTRATIVO No. DS 53-2021 20/12/2021	ÁREA FINCA: TIPO: PROPIETARIO: UBICACIÓN FÍSICA:	380.00m ² Bien inmueble urbano inscrito en el Registro General de la Propiedad de la Zona Central, al número doscientos veintiséis (226), folio ciento cincuenta (150) de libro veinte (20) de Guatemala Hangar Estado de Guatemala Aeropuerto Internacional La Aurora	NOMBRE: INVERSIONES LOS APOSENTOS, S.A. NIT: 29647932	Q.2,138.89	51,333.36


 UNIDAD DE ASESORIA JURÍDICA
 DIGCAG
 INSTITUTO GUATEMALTECO DE SEGURIDAD JURÍDICA
 DG C A G

89	G-17	Áreas de Hangar	15 años	EP. No. 17 29/07/2019, Ante la Notario Joel Otoniel Chavez Gramajo	ÁREA	89,79m ²	Bien inmueble urbano inscrito en el Registro General de la Propiedad de la Zona Central, al número doscientos veintiséis (226), folio ciento cincuenta (150) de libro veinte (20) de Guatemala	NOMBRE: TRANSPORTES AEREOS GUATEMALTECOS, S.A.	Q.804.52	Q.14,481.36
					FINCA:					
					TIPO:	Hangar				
					PROPIETARIO:	Estado de Guatemala				
90	H-1	Áreas de Hangar	15 años	DS-015-2015 4/3/2015	UBICACIÓN FÍSICA:	Aeropuerto Internacional La Aurora	Bien inmueble urbano inscrito en el Registro General de la Propiedad de la Zona Central, al número doscientos veintiséis (226), folio ciento cincuenta (150) de libro veinte (20) de Guatemala	NOMBRE: LOSA INVERSIONES, S.A.	Q.8233.88	Q.1,482,098.40
					ÁREA	1669.59m ²				
					TIPO:	Hangar				
					PROPIETARIO:	Estado de Guatemala				
91	H-3	Áreas de Hangar	5 años	EP No. 32 12/12/2019 Notario Gloria María Turmín Aguilar	UBICACIÓN FÍSICA:	Aeropuerto Internacional La Aurora	Bien inmueble urbano inscrito en el Registro General de la Propiedad de la Zona Central, al número doscientos veintiséis (226), folio ciento cincuenta (150) de libro veinte (20) de Guatemala	NOMBRE: RODRIGO DELGADO GARCIA RENDUELES	Q.948.53	Q.22,764.72
					ÁREA	225.00m ²				
					TIPO:	Hangar				
					PROPIETARIO:	Estado de Guatemala				



92	H-3-1	Áreas de Hangar	2 años	EP No. 27, de fecha 08/04/2021, Notario David Albizures del Cid	<p>ÁREA</p> <p>FINCA:</p> <p>TIPO:</p> <p>PROPIETARIO:</p> <p>UBICACIÓN FÍSICA:</p> <p>ÁREA</p> <p>FINCA:</p> <p>TIPO:</p> <p>PROPIETARIO:</p> <p>UBICACIÓN FÍSICA:</p>	<p>225,00m²</p> <p>Bien inmueble urbano inscrito en el Registro General de la Propiedad de la Zona Central, al número doscientos veintiséis (226), folio ciento cincuenta (150) de libro veinte (20) de Guatemala</p> <p>Hangar</p> <p>Estado de Guatemala</p> <p>Aeropuerto Internacional La Aurora</p> <p>450,00m²</p> <p>Bien inmueble urbano inscrito en el Registro General de la Propiedad de la Zona Central, al número doscientos veintiséis (226), folio ciento cincuenta (150) de libro veinte (20) de Guatemala</p> <p>Hangar</p> <p>Estado de Guatemala</p> <p>Aeropuerto Internacional La Aurora</p> <p>739,90m²</p> <p>Bien inmueble urbano inscrito en el Registro General de la Propiedad de la Zona Central, al número doscientos veintiséis (226), folio ciento cincuenta (150) de libro veinte (20) de Guatemala</p> <p>Hangar</p> <p>Estado de Guatemala</p> <p>Aeropuerto Internacional La Aurora</p>	<p>JOSE SALAME MASSIS</p> <p>202260-5</p> <p>NIT:</p> <p>ARTRANS, S.A.</p> <p>4640678-6</p> <p>NIT:</p> <p>ACEROS PREFABRICADO, S.A.</p> <p>11088</p> <p>NIT:</p>	<p>Q.948.53</p> <p>Q.22,764.72</p> <p>Q.1,575.00</p> <p>Q.189,000.00</p> <p>Q.3,844.71</p> <p>Q.92,273.04</p>	
93	H-4	Áreas de Hangar	10 años	DS-001-2012 9/1/2012					
94	H-5	Áreas de Hangar	2 años	CONTRATO ADMINISTRATIVO No DS-26-2018, de fecha 27/03/2018					




95	H-6	Áreas de Hangar	15 años	E. P. No. 8 18/02/2020 Notario Marlon Christian Reyes Cruz	<p>ÁREA: 1268.53m²</p> <p>FINCA: Bien inmueble urbano inscrito en el Registro General de la Propiedad de la Zona Central, al número doscientos veintiséis (226), folio ciento cincuenta (150) de libro veinte (20) de Guatemala</p> <p>TIPO: Hangar</p> <p>PROPIETARIO: Estado de Guatemala</p> <p>UBICACIÓN FÍSICA: Aeropuerto Internacional La Aurora</p>	<p>NOMBRE: EMBAJADA DE LOS ESTADOS UNIDOS DE AMÉRICA (PARA EL PROGRAMA MOSCAWED)</p> <p>NIT: 3474976</p>	Gratuito	****
96	HINW-3	DHL DE GUATEMALA	10 años	DS-008-2016 20/1/2016	<p>ÁREA: 7.600.47m²</p> <p>FINCA: Bien inmueble urbano inscrito en el Registro General de la Propiedad de la Zona Central, al número doscientos veintiséis (226), folio ciento cincuenta (150) de libro veinte (20) de Guatemala</p> <p>TIPO: Hangar</p> <p>PROPIETARIO: Estado de Guatemala</p> <p>UBICACIÓN FÍSICA: Aeropuerto Internacional La Aurora</p>	<p>NOMBRE: DHL DE GUATEMALA</p> <p>NIT: 390362-1</p>	Q.45,661.07	Q.5,479,328.4
97	HINW-5	AIRPLANE SERVICES, S.A.	15 años	Escritura Pública No. 6 5/2/2013 Dinora Noemí Cejías Díaz	<p>ÁREA: 7089.08m²</p> <p>FINCA: Bien inmueble urbano inscrito en el Registro General de la Propiedad de la Zona Central, al número doscientos veintiséis (226), folio ciento cincuenta (150) de libro veinte (20) de Guatemala</p> <p>TIPO: Hangar</p> <p>PROPIETARIO: Estado de Guatemala</p> <p>UBICACIÓN FÍSICA: Aeropuerto Internacional La Aurora</p>	<p>NOMBRE: AIRPLANE SERVICES, S.A.</p> <p>NIT: 3984733-0</p>	Q.35,445.40	Q.6,380,172.00

UNIDAD DE ASESORÍA JURÍDICA
DIRECCION GENERAL DE ADMINISTRACION CIVIL
DGAC

98	HNW-6A	CORPORACION AINCO, S.A.	10 años	Escritura Pública No. 5 14/06/2019 Joel Obioniel Chávez Gramajo	<p>ÁREA</p> <p>FINCA:</p> <p>TIPO:</p> <p>PROPIETARIO:</p> <p>UBICACIÓN FÍSICA:</p>	<p>Bien inmueble urbano inscrito en el Registro General de la Propiedad de la Zona Central, al número doscientos veintiséis (226), folio ciento cincuenta (150) de libro veinte (20) de Guatemala</p> <p>Hangar</p> <p>Estado de Guatemala</p> <p>Aeropuerto Internacional La Aurora</p> <p>2304.80m²</p>	<p>NOMBRE:</p> <p>1165186</p> <p>NIT:</p>	CORPORACION AINCO, S.A.	Q.9,034.82	Q.1,084,178.40
99	HNW-18	AERODESPACHOS, S.A.	18 meses	EP No. 8 21/2/2017 Lucy Elizabeth López Estrada	<p>ÁREA</p> <p>FINCA:</p> <p>TIPO:</p> <p>PROPIETARIO:</p> <p>UBICACIÓN FÍSICA:</p>	<p>Bien inmueble urbano inscrito en el Registro General de la Propiedad de la Zona Central, al número doscientos veintiséis (226), folio ciento cincuenta (150) de libro veinte (20) de Guatemala</p> <p>Hangar</p> <p>Estado de Guatemala</p> <p>Aeropuerto Internacional La Aurora</p> <p>2322.25m²/162.91m²</p>	<p>NOMBRE:</p> <p>AERODESPACHOS, S.A.</p> <p>NIT:</p>			
100	HNW-18A				<p>TIPO:</p> <p>PROPIETARIO:</p> <p>UBICACIÓN FÍSICA:</p>	<p>Hangar</p> <p>Estado de Guatemala</p> <p>Aeropuerto Internacional La Aurora</p>	<p>NOMBRE:</p> <p>7048629</p> <p>NIT:</p>		Q.22,267.03	Q.400,806.54
101	HNW-19	UNITED PARCEL SERVICE, CO. - UPS-	2 años	CONTRATO 121-2013 26/7/2013	<p>ÁREA</p> <p>FINCA:</p> <p>TIPO:</p> <p>PROPIETARIO:</p> <p>UBICACIÓN FÍSICA:</p>	<p>Bien inmueble urbano inscrito en el Registro General de la Propiedad de la Zona Central, al número doscientos veintiséis (226), folio ciento cincuenta (150) de libro veinte (20) de Guatemala</p> <p>Hangar</p> <p>Estado de Guatemala</p> <p>Aeropuerto Internacional La Aurora</p> <p>324.00m²/200.00m²</p>	<p>NOMBRE:</p> <p>UNITED PARCEL SERVICE, CO. -UPS-</p> <p>NIT:</p>		Q.4,192.00	Q.100,608.00
102	HNW-19A				<p>TIPO:</p> <p>PROPIETARIO:</p> <p>UBICACIÓN FÍSICA:</p>	<p>Hangar</p> <p>Estado de Guatemala</p> <p>Aeropuerto Internacional La Aurora</p>	<p>NOMBRE:</p> <p>2455873-7</p> <p>NIT:</p>			

UNIDAD DE ASESORÍA JURÍDICA
DGAC
DIRECCIÓN GENERAL DE ADMINISTRACIÓN

103	HNW-20	GRUPO J.M., SOCIEDAD ANÓNIMA	15 años	EP No. 38 Notaría María Karina Cortave Ruano	<p>ÁREA: 1201.92 m²</p> <p>FINCA: Bien inmueble urbano inscrito en el Registro General de la Propiedad de la Zona Central, al número doscientos veintiséis (226), folio ciento cincuenta (150) de libro veinte (20) de Guatemala</p> <p>TIPO: Hangar</p> <p>PROPIETARIO: Estado de Guatemala</p> <p>UBICACIÓN FÍSICA: Aeropuerto Internacional La Aurora</p> <p>ÁREA: 7400.00m²</p>	<p>NOMBRE: GRUPO J.M., SOCIEDAD ANÓNIMA</p> <p>NIT: 45265437</p>	<p>Q. 29,008.00</p> <p>6,730.75</p> <p>Q.1,211,535.00</p> <p>Q.3,480,960.00</p>
105	HNW-22	TRANSPORTES AEREOS GUATEMALTECOS SOCIEDAD ANONIMA	10 años	EP No. 4 21/08/2017 Notario Luis Fernando Bermejo Quiñonez	<p>FINCA: Bien inmueble urbano inscrito en el Registro General de la Propiedad de la Zona Central, al número doscientos veintiséis (226), folio ciento cincuenta (150) de libro veinte (20) de Guatemala</p> <p>TIPO: Hangar</p> <p>PROPIETARIO: Estado de Guatemala</p> <p>UBICACIÓN FÍSICA: Aeropuerto Internacional La Aurora</p> <p>ÁREA: 6764.43m²</p>	<p>NOMBRE: TRANSPORTES AEREOS GUATEMALTECOS SOCIEDAD ANONIMA</p> <p>NIT: 527303K</p>	<p>Q.29,008.00</p> <p>Q.29,008.00</p> <p>Q.3,480,960.00</p> <p>Q.3,480,960.00</p>
106	HSW-2	DISTRIBUIDORAQ, PIPPER, S.A.	2 años	EP. No 9 de fecha 13/04/2021, Notaría Cindy Roxana Casasola Catalán	<p>FINCA: Bien inmueble urbano inscrito en el Registro General de la Propiedad de la Zona Central, al número doscientos veintiséis (226), folio ciento cincuenta (150) de libro veinte (20) de Guatemala</p> <p>TIPO: Hangar</p> <p>PROPIETARIO: Estado de Guatemala</p> <p>UBICACIÓN FÍSICA: Aeropuerto Internacional La Aurora</p>	<p>NOMBRE: DISTRIBUIDORAQ PIPPER, S.A.</p> <p>NIT: 4746473</p>	<p>Q.9,918.20</p> <p>Q.238,036.68</p>




107	HSW-13	AEROCUB DE GUATEMALA	10 años	EP. No. 18 de fecha 13/01/2020, Notario Sergio Antonio Escobar Esteban	<p>ÁREA: 9,624.63m²</p> <p>Bien inmueble urbano inscrito en el Registro General de la Propiedad de la Zona Central, al número doscientos veintiséis (226), folio ciento cincuenta (150) de libro veinte (20) de Guatemala</p> <p>FINCA:</p> <p>TIPO: Hangar</p> <p>PROPIETARIO: Estado de Guatemala</p> <p>UBICACIÓN FÍSICA: Aeropuerto Internacional La Aurora</p> <p>NOMBRE: AEROCUB DE GUATEMALA</p> <p>NIT: 25986501</p>	Q.144,369.45	Q.19,859.94
108	HSW-14	ÁREA DE CAFETERÍA	5 años	EP. No. 46 de fecha 14/07/2020, ante el Notario Ana Lucía Cerna Marroquín	<p>ÁREA: 123.14 m²</p> <p>Bien inmueble urbano inscrito en el Registro General de la Propiedad de la Zona Central, al número doscientos veintiséis (226), folio ciento cincuenta (150) de libro veinte (20) de Guatemala</p> <p>FINCA:</p> <p>TIPO: LOCAL COMERCIAL</p> <p>PROPIETARIO: Estado de Guatemala</p> <p>UBICACIÓN FÍSICA: Aeropuerto Internacional La Aurora</p> <p>NOMBRE: XIOMARA BEATRIZ MARROQUÍN MARTINEZ/CAFETERIA TG-FOOD</p> <p>NIT: 28789075</p>		
109	HSW-14A	AEROMECANICA	10 años	EP No. 78 28/11/2019 Notario Sergio Alejandro Peña Mandujano	<p>ÁREA: 2857.99 m²</p> <p>Bien inmueble urbano inscrito en el Registro General de la Propiedad de la Zona Central, al número doscientos veintiséis (226), folio ciento cincuenta (150) de libro veinte (20) de Guatemala</p> <p>FINCA:</p> <p>TIPO: Hangar</p> <p>PROPIETARIO: Estado de Guatemala</p> <p>UBICACIÓN FÍSICA: Aeropuerto Internacional La Aurora</p> <p>NOMBRE: BA AVIACIÓN, SOCIEDAD ANÓNIMA</p> <p>NIT: 6315-0</p>	Q.6,605.90	Q.396,354.00




110	I-3	ÁREA DE HANGAR	10 AÑOS	EP No. 26 02/03/2022, Notario Roberto Samuel Solorzano Hernandez	<p>ÁREA</p> <p>FINCA:</p> <p>TIPO:</p> <p>PROPIETARIO:</p> <p>UBICACIÓN FÍSICA:</p>	<p>4764.01m²</p> <p>Bien inmueble urbano inscrito en el Registro General de la Propiedad de la Zona Central, al número doscientos veintiséis (226), folio ciento cincuenta (150) de libro veinte (20) de Guatemala</p> <p>Hangar</p> <p>Estado de Guatemala</p> <p>Aeropuerto Internacional La Aurora</p> <p>3122.63m²</p>	<p>NOMBRE:</p> <p>NIT:</p>	<p>HELICOPTEROS Y AVIONES DE GUATEMALA, SOCIEDAD ANÓNIMA</p> <p>5326168</p>	Q	44,190.87	Q	5,302,904.40
111	I-3A	ÁREA DE HANGAR	10 AÑOS	EP No. 27 02/03/2022, Notario Roberto Samuel Solorzano Hernandez	<p>ÁREA</p> <p>FINCA:</p> <p>TIPO:</p> <p>PROPIETARIO:</p> <p>UBICACIÓN FÍSICA:</p>	<p>1849.73m²</p> <p>Bien inmueble urbano inscrito en el Registro General de la Propiedad de la Zona Central, al número doscientos veintiséis (226), folio ciento cincuenta (150) de libro veinte (20) de Guatemala</p> <p>Hangar</p> <p>Estado de Guatemala</p> <p>Aeropuerto Internacional La Aurora</p>	<p>NOMBRE:</p> <p>NIT:</p>	<p>HELICOPTEROS Y AVIONES DE GUATEMALA, SOCIEDAD ANÓNIMA</p> <p>5326168</p>	Q	22,575.32	Q	2,709,038.40
112	I-4	ÁREA DE HANGAR	2 años	CONTRATO ADITIVO. No. DS-18-2021 de fecha 12/08/2021	<p>ÁREA</p> <p>FINCA:</p> <p>TIPO:</p> <p>PROPIETARIO:</p> <p>UBICACIÓN FÍSICA:</p>	<p>1849.73m²</p> <p>Bien inmueble urbano inscrito en el Registro General de la Propiedad de la Zona Central, al número doscientos veintiséis (226), folio ciento cincuenta (150) de libro veinte (20) de Guatemala</p> <p>Hangar</p> <p>Estado de Guatemala</p> <p>Aeropuerto Internacional La Aurora</p>	<p>NOMBRE:</p> <p>NIT:</p>	<p>GUATE HANGAR, S.A.</p> <p>33075263</p>	Q	14,268.59	Q	3,42,446.92



113	J-1	ÁREA DE HANGAR	10 años	CONTRATO No. DS-009-2016 22/03/2016	ÁREA	195.00m ²	Bien inmueble urbano inscrito en el Registro General de la Propiedad de la Zona Central, al número doscientos veintiséis (226), folio ciento cincuenta (150) de libro veinte (20) de Guatemala	NOMBRE:	AEROTAXIS, S.A.	Q.782.4	Q.93,888.00
					TIPO:	Hangar					
					PROPIETARIO:	Estado de Guatemala					
					UBICACIÓN FÍSICA:	Aeropuerto Internacional La Aurora					
114	J-2	ÁREA DE HANGAR	10 años	CONTRATO No. DS-010-2016 22/1/2016	ÁREA	267.00m ²	Bien inmueble urbano inscrito en el Registro General de la Propiedad de la Zona Central, al número doscientos veintiséis (226), folio ciento cincuenta (150) de libro veinte (20) de Guatemala	NOMBRE:	IRMA YOLANDA MEDINILLA HERRERA	Q.1,974.85	Q.236,982.00
					TIPO:	Hangar					
					PROPIETARIO:	Estado de Guatemala					
					UBICACIÓN FÍSICA:	Aeropuerto Internacional La Aurora					
115	J-3	ÁREA DE HANGAR	15 años	EP No. 1 06/01/2017 Notario Luis Alfonso Tobar Lima, EP. No. 17 de Modificación del 20/04/2018	ÁREA	3759.63m ²	Bien inmueble urbano inscrito en el Registro General de la Propiedad de la Zona Central, al número doscientos veintiséis (226), folio ciento cincuenta (150) de libro veinte (20) de Guatemala	NOMBRE:	GIBSON, S.A.	Q.28,505.16	Q.5,130,928.80
					TIPO:	Hangar					
					PROPIETARIO:	Estado de Guatemala					
					UBICACIÓN FÍSICA:	Aeropuerto Internacional La Aurora					
116	J-4	ÁREA DE HANGAR	2 Años	DS-12-2022 DE FECHA 15/03/2022	ÁREA	1890.05m ²	Bien inmueble urbano inscrito en el Registro General de la Propiedad de la Zona Central, al número doscientos veintiséis (226), folio ciento cincuenta (150) de libro veinte (20) de Guatemala	NOMBRE:	SERVICIOS Y ASESORIAS GABO, S.A.	64432	601,730.88
					TIPO:	Hangar					
					PROPIETARIO:	Estado de Guatemala					
					UBICACIÓN FÍSICA:	Aeropuerto Internacional La Aurora					



118	J-6	ÁREA DE HANGAR	2 años	CONTRATO No. DS-02-2023 DE 11/01/2023	ÁREA	1933.70m ²	Bien inmueble urbano inscrito en el Registro General de la Propiedad de la Zona Central, al número doscientos veintiséis (226), folio ciento cincuenta (150) de libro veinte (20) de Guatemala	SERVICIOS Y ASESORIAS GABO, S.A.	Q.7,580.10	Q.909,612.00
					FINCA:					
					TIPO:	Hangar				
					PROPIETARIO:	Estado de Guatemala				
119	J-7	ÁREA DE HANGAR	10 años	CONTRATO No. DS-064-2015 12/06/2015	UBICACIÓN FÍSICA:	Aeropuerto Internacional La Aurora	Bien inmueble urbano inscrito en el Registro General de la Propiedad de la Zona Central, al número doscientos veintiséis (226), folio ciento cincuenta (150) de libro veinte (20) de Guatemala	HELICOPTEROS SJT, S.A.	Q.16,714.00	Q.2,005,680.00
					FINCA:					
					TIPO:	Hangar				
					PROPIETARIO:	Estado de Guatemala				
120	K-1	ÁREA DE HANGAR	10 años	CONTRATO No. 76-2011 4/11/2011	UBICACIÓN FÍSICA:	Aeropuerto Internacional La Aurora	Bien inmueble urbano inscrito en el Registro General de la Propiedad de la Zona Central, al número doscientos veintiséis (226), folio ciento cincuenta (150) de libro veinte (20) de Guatemala	7550339-5	Q.2,400.00	Q.288,000.00
					FINCA:					
					TIPO:	Hangar				
					PROPIETARIO:	Estado de Guatemala				
121	K-2	ÁREA DE HANGAR	15 años	CONTRATO ADMINISTRATIVO No. DS 001-2015 y MODIFICACIÓN: DS-28-2018 06/04/2018	UBICACIÓN FÍSICA:	Aeropuerto Internacional La Aurora	Bien inmueble urbano inscrito en el Registro General de la Propiedad de la Zona Central, al número doscientos veintiséis (226), folio ciento cincuenta (150) de libro veinte (20) de Guatemala	AYAU CALLAWAY Y COMPAÑÍA LIMITADA (AYCOM)	Q.33,600.25	Q.6,524,899.17
					FINCA:					
					TIPO:	Hangar				
					PROPIETARIO:	Estado de Guatemala				



122	K-2A	ÁREA DE HANGAR	15 años	E.P. No. 7 de fecha 22/03/2018, ante Notaria Adá Luisa Alvarado del Valle	<p>ÁREA: 3820.44m²</p> <p>FINCA: Bien inmueble urbano inscrito en el Registro General de la Propiedad de la Zona Central, al número doscientos veintiséis (226), folio ciento cincuenta (150) de libro veinte (20) de Guatemala</p> <p>TIPO: Hangar</p> <p>PROPIETARIO: Estado de Guatemala</p> <p>UBICACIÓN FÍSICA: Aeropuerto Internacional La Aurora</p>	<p>SERVICIOS LARIMAR, SOCIEDAD ANÓNIMA</p> <p>NOMBRE: 99231379</p> <p>NIT: 99231379</p>	Q.26,270.46	Q.4,728,682.80
123	K-3	ÁREA DE HANGAR	5 años	EP. No. 87 de fecha 9/09/2021, Notario William Walter Monroy Lucero	<p>ÁREA: 630.21m²</p> <p>FINCA: Bien inmueble urbano inscrito en el Registro General de la Propiedad de la Zona Central, al número doscientos veintiséis (226), folio ciento cincuenta (150) de libro veinte (20) de Guatemala</p> <p>TIPO: Hangar</p> <p>PROPIETARIO: Estado de Guatemala</p> <p>UBICACIÓN FÍSICA: Aeropuerto Internacional La Aurora</p>	<p>SERVICIOS AGROPECUARIOS NACIONALES, SOCIEDAD ANÓNIMA</p> <p>NOMBRE: 64556662</p> <p>NIT: 64556662</p>	Q. 5,140.72	308,443.20
124	K-4	ÁREA DE HANGAR	15 años	EP. No. 20 29/07/2019 Notario Joel Otoniel Chávez Gramajo	<p>ÁREA: 4232.29m²</p> <p>FINCA: Bien inmueble urbano inscrito en el Registro General de la Propiedad de la Zona Central, al número doscientos veintiséis (226), folio ciento cincuenta (150) de libro veinte (20) de Guatemala</p> <p>TIPO: Hangar</p> <p>PROPIETARIO: Estado de Guatemala</p> <p>UBICACIÓN FÍSICA: Aeropuerto Internacional La Aurora</p>	<p>TRANSPORTES AEREOS GUATEMALTECOS, S.A.</p> <p>NOMBRE: 527303K</p> <p>NIT: 527303K</p>	Q.32,995.68	Q.993,922.24




125	K-5	ÁREA DE HANGAR	2 AÑOS	CONTRATO ADMINISTRATIVO No. DS-10-2019, de fecha 19/03/2019	ÁREA	3032.16m ²	Bien inmueble urbano inscrito en el Registro General de la Propiedad de la Zona Central, al número doscientos veintiséis (226), folio ciento cincuenta (150) de libro veinte (20) de Guatemala	NOMBRE:	ENLACES AEREOS, S.A.	Q.23,465.62	Q.563,174.88
					FINCA:						
					TIPO:	Hangar					
					PROPIETARIO:	Estado de Guatemala					
		UBICACIÓN FÍSICA:	Aeropuerto Internacional La Aurora	NIT:	533531-7						
126	K-6	ÁREA DE HANGAR	2 AÑOS	CONTRATO ADMINISTRATIVO No. DS-11-2019, de fecha 19/03/2019	ÁREA	2053.23m ²	Bien inmueble urbano inscrito en el Registro General de la Propiedad de la Zona Central, al número doscientos veintiséis (226), folio ciento cincuenta (150) de libro veinte (20) de Guatemala	NOMBRE:	DESARROLLO DE INVERSIONES ACULVINAC, S.A.	Q.16,110.53	Q.386,652.72
					FINCA:						
					TIPO:	Hangar					
					PROPIETARIO:	Estado de Guatemala					
		UBICACIÓN FÍSICA:	Aeropuerto Internacional La Aurora	NIT:	1198904-1						
127	K-7	ÁREA DE HANGAR	15 años	EP. No. 21, 29/07/2019, Notario Joel Ottoniel Chávez Gramajo	ÁREA	2484.80m ²	Bien inmueble urbano inscrito en el Registro General de la Propiedad de la Zona Central, al número doscientos veintiséis (226), folio ciento cincuenta (150) de libro veinte (20) de Guatemala	NOMBRE:	TRANSPORTES AEREOS GUATEMALTECOS, S.A.	Q.19,374.88	Q.346,747.84
					FINCA:						
					TIPO:	Hangar					
					PROPIETARIO:	Estado de Guatemala					
		UBICACIÓN FÍSICA:	Aeropuerto Internacional La Aurora	NIT:	527303K						

UNIDAD DE ASESORIA JURÍDICA
DGAC
 DIRECCIÓN GENERAL DE AERONÁUTICA CIVIL

128	L-1	ÁREA DE HANGAR	10 años	CONTRATO No. DS-016-2016 02/02/2016	7843.47m ² Bien inmueble urbano inscrito en el Registro General de la Propiedad de la Zona Central, al número doscientos veintiséis (226), folio ciento cincuenta (150) de libro veinte (20) de Guatemala	NOMBRE: AERONAVES, SOCIEDAD ANÓNIMA	NIT: 347469	Q.35,290.70	Q.4,234,884.00
	L-1A								
129	L-1B	ÁREA DE HANGAR	2 AÑOS	CONTRATO ADMINISTRATIVO DS-14-2022, 28/03/2022	216.00m ² Bien inmueble urbano inscrito en el Registro General de la Propiedad de la Zona Central, al número doscientos veintiséis (226), folio ciento cincuenta (150) de libro veinte (20) de Guatemala	NOMBRE: AERONAVES S.A.	NIT: 347469	1209.6	29,030.40
	L-1A								

The image shows a handwritten signature in blue ink. The signature is written over a circular official stamp. The stamp contains the text 'UNIDAD DE ASESORIA JURÍDICA' at the top, 'DGAC' at the bottom, and 'DIRECCIÓN GENERAL DE AERONÁUTICA CIVIL' in the center. The signature is a cursive-style name that appears to be 'JUAN CARLOS...'.

131	L-2	ÁREA DE HANGAR	5 años	EP No. 27 13/03/2020 Notario Sergio Antonio Escobar Esteban	ÁREA	3684.92m ²	Bien inmueble urbano inscrito en el Registro General de la Propiedad de la Zona Central, al número doscientos veintiséis (226), folio ciento cincuenta (150) de libro veinte (20) de Guatemala	NOMBRE: IMPORTAVIA, S.A.	Q.25,082.51	Q.1,504,950.60
					FINCA:					
					TIPO:	Hangar				
					PROPIETARIO:	Estado de Guatemala				
					UBICACIÓN FÍSICA:	Aeropuerto Internacional La Aurora	NIT:	414954-8		
132	L-3	ÁREA DE HANGAR	15 AÑOS	EP. 44 de fecha 13/08/2021 Notaria Ingrid Michelle Ortiz Paiz	ÁREA	2956.57m ²	Bien inmueble urbano inscrito en el Registro General de la Propiedad de la Zona Central, al número doscientos veintiséis (226), folio ciento cincuenta (150) de libro veinte (20) de Guatemala	NOMBRE: TRANSP. TERRY Y AEREO DE CENTRO AMERICA, S.A.	Q.21,063.96	Q.3,791,511.00
					FINCA:					
					TIPO:	Hangar				
					PROPIETARIO:	Estado de Guatemala				
					UBICACIÓN FÍSICA:	Aeropuerto Internacional La Aurora	NIT:	1078518		
133	L-4	ÁREA DE HANGAR	5 años	EP No. 146 08/10/2004 Notario Juan Jose Morales Ruiz	ÁREA	8722.10m ²	Bien inmueble urbano inscrito en el Registro General de la Propiedad de la Zona Central, al número doscientos veintiséis (226), folio ciento cincuenta (150) de libro veinte (20) de Guatemala	NOMBRE: ARMANDO RENE MOREL ALTEMBACH Y COMPAÑIA LIMITADA	Q.11,091.00	Q.665,460.00
					FINCA:					
					TIPO:	Hangar				
					PROPIETARIO:	Estado de Guatemala				
					UBICACIÓN FÍSICA:	Aeropuerto Internacional La Aurora	NIT:	98367-5		




134	L-5	ÁREA DE HANGAR	4 años	EP. NO. 64 de fecha 27/05/2021, Notario Enio Ismael López Beyer	ÁREA FINCA: TIPO: PROPIETARIO: UBICACIÓN FÍSICA:	4285.03m ² Bien inmueble urbano inscrito en el Registro General de la Propiedad de la Zona Central, al número doscientos veintiséis (226), folio ciento cincuenta (150) de libro veinte (20) de Guatemala	CAMPIELLOS, SOCIEDAD ANÓNIMA	NOMBRE: 3960684 NIT:	Q. 30,140.72	Q. 1,446,754.56
135	L-6				ÁREA FINCA: TIPO: PROPIETARIO: UBICACIÓN FÍSICA:	3633.42m ² Hangar Estado de Guatemala Aeropuerto Internacional La Aurora				
136	L-7	ÁREA DE HANGAR	2 AÑOS	CONTRATO ADMITIVO. No. DS-35-2021 DE DE FECHA 11/10/2021	ÁREA FINCA: TIPO: PROPIETARIO: UBICACIÓN FÍSICA:	817.30m ² Hangar Estado de Guatemala Aeropuerto Internacional La Aurora	TRANSLATIN, S.A	NOMBRE: 2969751-4 NIT:	Q. 28,997.96	Q. 695,951.04
137	L-8	ÁREA DE HANGAR	10 años	DS-014-2016 28/01/2016, MODIFICACIÓN DS-	ÁREA FINCA: TIPO: PROPIETARIO: UBICACIÓN FÍSICA:	817.30m ² Bien inmueble urbano inscrito en el Registro General de la Propiedad de la Zona Central, al número doscientos veintiséis (226), folio ciento cincuenta (150) de libro veinte (20) de Guatemala	MARIA ROXANA GABRIEL ROZOTTO DE ZIMMERI	NOMBRE: NIT:	Q3,776.49	Q. 453,178.80



138	L-10	ÁREA DE HANGAR	5 AÑOS	EP. NO. 15 de fecha 27 de mayo de 2021, Notario Erick Federenco Ponce Solís	<p>ÁREA</p> <p>FINCA:</p> <p>TIPO:</p> <p>PROPIETARIO:</p> <p>UBICACIÓN FÍSICA:</p> <p>ÁREA</p>	<p>228.78m²</p> <p>Bien inmueble urbano inscrito en el Registro General de la Propiedad de la Zona Central, al número doscientos veintiséis (226), folio ciento cincuenta (150) de libro veinte (20) de Guatemala</p> <p>Hangar</p> <p>Estado de Guatemala</p> <p>Aeropuerto Internacional La Aurora</p> <p>1543.95m²</p>	<p>NOMBRE:</p> <p>NIT:</p>	<p>AVIACORP, S.A.</p> <p>10140034</p>	<p>Q.14,112.73</p> <p>Q. 846, 763.80</p>
139	L-11	ÁREA DE HANGAR	2 AÑOS	CONTRATO ADMITIVO. No. DS-62-2018. DE FECHA 16/11/2018	<p>FINCA:</p> <p>TIPO:</p> <p>PROPIETARIO:</p> <p>UBICACIÓN FÍSICA:</p> <p>ÁREA</p>	<p>Bien inmueble urbano inscrito en el Registro General de la Propiedad de la Zona Central, al número doscientos veintiséis (226), folio ciento cincuenta (150) de libro veinte (20) de Guatemala</p> <p>Hangar</p> <p>Estado de Guatemala</p> <p>Aeropuerto Internacional La Aurora</p> <p>7841.78m²</p>	<p>NOMBRE:</p> <p>NIT:</p>	<p>SERGIO ADOLFO RASKOSKY HOLMANN</p> <p>2955377</p>	<p>Q.7,446.60</p> <p>Q.178,718.40</p>
140	L-13	ÁREA DE HANGAR	5 años	34-2002 25/2/2002	<p>FINCA:</p> <p>TIPO:</p> <p>PROPIETARIO:</p> <p>UBICACIÓN FÍSICA:</p> <p>ÁREA</p>	<p>Bien inmueble urbano inscrito en el Registro General de la Propiedad de la Zona Central, al número doscientos veintiséis (226), folio ciento cincuenta (150) de libro veinte (20) de Guatemala</p> <p>Hangar</p> <p>Estado de Guatemala</p> <p>Aeropuerto Internacional La Aurora</p> <p>454.50m²</p>	<p>NOMBRE:</p> <p>NIT:</p>	<p>AEROFOTO CENTROAMERICAN A, S.A.</p> <p>1406551</p>	<p>Q.19,604.45</p> <p>Q.1,176,267.00</p>
141	L-13A				<p>TIPO:</p> <p>PROPIETARIO:</p> <p>UBICACIÓN FÍSICA:</p>	<p>Hangar</p> <p>Estado de Guatemala</p> <p>Aeropuerto Internacional La Aurora</p>	<p>NOMBRE:</p> <p>NIT:</p>		
142	L-14	ÁREA DE HANGAR	2 años	CONTRATO ADMINISTRATIVO No. DS 24-2018, de fecha 27/03/2018	<p>FINCA:</p> <p>TIPO:</p> <p>PROPIETARIO:</p> <p>UBICACIÓN FÍSICA:</p>	<p>Bien inmueble urbano inscrito en el Registro General de la Propiedad de la Zona Central, al número doscientos veintiséis (226), folio ciento cincuenta (150) de libro veinte (20) de Guatemala</p> <p>Hangar</p> <p>Estado de Guatemala</p> <p>Aeropuerto Internacional La Aurora</p>	<p>NOMBRE:</p> <p>NIT:</p>	<p>AEROFOTO CENTROAMERICAN A, S.A.</p> <p>1406551</p>	<p>Q.2,751.84</p> <p>Q.66,044.16</p>





143	L-15	ÁREA DE HANGAR	5 años	E.P., NUMERO 10 DE FECHA 25/11/2019 NOTARIO ENRIQUE ASTURIAS FONTANA	<p>ÁREA</p> <p>FINCA: Bien inmueble urbano inscrito en el Registro General de la Propiedad de la Zona Central, al número doscientos veintiséis (226), folio ciento cincuenta (150) de libro veinte (20) de Guatemala</p> <p>TIPO: Hangar</p> <p>PROPIETARIO: Estado de Guatemala</p> <p>UBICACIÓN FÍSICA: Aeropuerto Internacional La Aurora</p> <p>ÁREA 1313.21m²</p>	<p>NOMBRE: AEROSERVICIOS GT, SOCIEDAD ANÓNIMA</p> <p>NIT: 83876316</p>	Q. 1,261.58	Q.30,277.92
144	L-16	ÁREA DE HANGAR	15 años	EP. 42 de fecha 23/08/2021 Notario Alvaro Hurtado Bocaletti	<p>FINCA: Bien inmueble urbano inscrito en el Registro General de la Propiedad de la Zona Central, al número doscientos veintiséis (226), folio ciento cincuenta (150) de libro veinte (20) de Guatemala</p> <p>TIPO: Hangar</p> <p>PROPIETARIO: Estado de Guatemala</p> <p>UBICACIÓN FÍSICA: Aeropuerto Internacional La Aurora</p> <p>ÁREA 322.00m²</p>	<p>NOMBRE: BEECHCRAFT DE GUATEMALA, S.A.</p> <p>NIT: 983675</p>	Q. 7,672.82	1,381,107.60
145	L-17	ÁREA DE HANGAR	2 AÑOS	CONTRATO ADMINISTRATIVO No. DS-08-2019	<p>FINCA: Bien inmueble urbano inscrito en el Registro General de la Propiedad de la Zona Central, al número doscientos veintiséis (226), folio ciento cincuenta (150) de libro veinte (20) de Guatemala</p> <p>TIPO: Hangar</p> <p>PROPIETARIO: Estado de Guatemala</p> <p>UBICACIÓN FÍSICA: Aeropuerto Internacional La Aurora</p> <p>ÁREA 550.08m²</p>	<p>NOMBRE: JORGE ARNULFO PEREZ RODRIGUEZ</p> <p>NIT: 86828-0</p>	Q.1,618.52	Q.38,844.48
146	L-18	ÁREA DE HANGAR	10 años	CONTRATO No. DS-005- 2016.11/01/2016	<p>FINCA: Bien inmueble urbano inscrito en el Registro General de la Propiedad de la Zona Central, al número doscientos veintiséis (226), folio ciento cincuenta (150) de libro veinte (20) de Guatemala</p> <p>TIPO: Hangar</p> <p>PROPIETARIO: Estado de Guatemala</p> <p>UBICACIÓN FÍSICA: Aeropuerto Internacional La Aurora</p>	<p>NOMBRE: LOS TRES MERCADOS, S.A.</p> <p>NIT: 1197941-0</p>	Q.2,364.37	Q.283,724.40
147	L-19							



ASESORÍA JURÍDICA
UNIVERSIDAD DE GUATEMALA
INSTITUTO DE INVESTIGACIONES Y SERVICIOS DE INVESTIGACIÓN
INIDEGAC
 DIRECCIÓN GENERAL DE ADMINISTRACIÓN
 D. G. A. G.

148	L-20	ÁREA DE HANGAR	2 años	CONTRATO No. DS-18-2022 24/05/2022	<p>ÁREA</p> <p>FINCA:</p> <p>TIPO:</p> <p>PROPIETARIO:</p> <p>UBICACIÓN FÍSICA:</p>	<p>262.54m²</p> <p>Bien inmueble urbano inscrito en el Registro General de la Propiedad de la Zona Central, al número doscientos veintiséis (226), folio ciento cincuenta (150) de libro veinte (20) de Guatemala</p> <p>Hangar</p> <p>Estado de Guatemala</p> <p>Aeropuerto Internacional La Aurora</p> <p>294.95m²</p>	<p>NOMBRE:</p> <p>NIT:</p>	<p>HELLAGUILA, S.A.</p> <p>521181-6</p> <p>NIT:</p>	<p>Q. 2,750.27</p> <p>Q.</p>	<p>66,246.48</p> <p>Q.</p>
149	L-21	ÁREA DE HANGAR	2 AÑOS	CONTRATO No. DS-17-2022 20/05/2022	<p>ÁREA</p> <p>FINCA:</p> <p>TIPO:</p> <p>PROPIETARIO:</p> <p>UBICACIÓN FÍSICA:</p>	<p>Bien inmueble urbano inscrito en el Registro General de la Propiedad de la Zona Central, al número doscientos veintiséis (226), folio ciento cincuenta (150) de libro veinte (20) de Guatemala</p> <p>Hangar</p> <p>Estado de Guatemala</p> <p>Aeropuerto Internacional La Aurora</p> <p>345.00m²</p>	<p>NOMBRE:</p> <p>NIT:</p>	<p>KENTIA, SOCIEDAD ANONIMA</p> <p>97255920</p> <p>NIT:</p>	<p>Q. 1,921.78</p> <p>Q.</p>	<p>46,122.72</p> <p>Q.</p>
150	L-22	ÁREA DE HANGAR	2 AÑOS	CONTRATO ADMINISTRATIVO DS-062-2019 19/09/2019	<p>ÁREA</p> <p>FINCA:</p> <p>TIPO:</p> <p>PROPIETARIO:</p> <p>UBICACIÓN FÍSICA:</p>	<p>Bien inmueble urbano inscrito en el Registro General de la Propiedad de la Zona Central, al número doscientos veintiséis (226), folio ciento cincuenta (150) de libro veinte (20) de Guatemala</p> <p>Hangar</p> <p>Estado de Guatemala</p> <p>Aeropuerto Internacional La Aurora</p> <p>160.60m²</p>	<p>NOMBRE:</p> <p>NIT:</p>	<p>MOSCAMED</p> <p>2596547</p> <p>NIT:</p>	<p>Q. 1,692.60</p> <p>Q.</p>	<p>Q. 40,622.40</p> <p>Q.</p>
151	L-23	ÁREA DE HANGAR	2 AÑOS	CONTRATO ADMITIVO No. DS-24-2021, DE FECHA 06/09/2021	<p>ÁREA</p> <p>FINCA:</p> <p>TIPO:</p> <p>PROPIETARIO:</p> <p>UBICACIÓN FÍSICA:</p>	<p>Bien inmueble urbano inscrito en el Registro General de la Propiedad de la Zona Central, al número doscientos veintiséis (226), folio ciento cincuenta (150) de libro veinte (20) de Guatemala</p> <p>Hangar</p> <p>Estado de Guatemala</p> <p>Aeropuerto Internacional La Aurora</p>	<p>NOMBRE:</p> <p>NIT:</p>	<p>ESTACION AEREA DE GUATEMALA, S.A.</p> <p>25394428</p> <p>NIT:</p>	<p>Q. 1,438.98</p> <p>Q.</p>	<p>Q. 34,535.52</p> <p>Q.</p>





152	L-24	ÁREA DE HANGAR	10 años	CONTRATO No. DS-118-2015 18/12/2015	<p>ÁREA</p> <p>FINCA:</p> <p>TIPO:</p> <p>PROPIETARIO:</p> <p>UBICACIÓN FÍSICA:</p>			<p>1600.16m²</p> <p>Bien inmueble urbano inscrito en el Registro General de la Propiedad de la Zona Central, al número doscientos veintiséis (226), folio ciento cincuenta (150) de libro veinte (20) de Guatemala</p>	<p>NOMBRE:</p> <p>3205943-4</p> <p>NIT:</p>	<p>MULTISERVICIOS MYS, S.A.</p>	<p>Q.3,518.14</p>	<p>Q.1,022,176.80</p>
					<p>ÁREA</p> <p>FINCA:</p> <p>TIPO:</p> <p>PROPIETARIO:</p> <p>UBICACIÓN FÍSICA:</p>			<p>379.89m²</p> <p>Bien inmueble urbano inscrito en el Registro General de la Propiedad de la Zona Central, al número doscientos veintiséis (226), folio ciento cincuenta (150) de libro veinte (20) de Guatemala</p>	<p>NOMBRE:</p> <p>60570942</p> <p>NIT:</p>	<p>GRUPO AEROSPECIAL, S.A.</p>	<p>Q.3,600.58</p>	<p>Q.86,413.92</p>
153	L-24A	ÁREA DE HANGAR	2 años	CONTRATO ADMINISTRATIVO No. DS-47-2018 03/09/2018	<p>ÁREA</p> <p>FINCA:</p> <p>TIPO:</p> <p>PROPIETARIO:</p> <p>UBICACIÓN FÍSICA:</p>			<p>379.89m²</p> <p>Bien inmueble urbano inscrito en el Registro General de la Propiedad de la Zona Central, al número doscientos veintiséis (226), folio ciento cincuenta (150) de libro veinte (20) de Guatemala</p>	<p>NOMBRE:</p> <p>60570942</p> <p>NIT:</p>	<p>GRUPO AEROSPECIAL, S.A.</p>	<p>Q.3,600.58</p>	<p>Q.86,413.92</p>
					<p>ÁREA</p> <p>FINCA:</p> <p>TIPO:</p> <p>PROPIETARIO:</p> <p>UBICACIÓN FÍSICA:</p>			<p>379.89m²</p> <p>Bien inmueble urbano inscrito en el Registro General de la Propiedad de la Zona Central, al número doscientos veintiséis (226), folio ciento cincuenta (150) de libro veinte (20) de Guatemala</p>	<p>NOMBRE:</p> <p>60570942</p> <p>NIT:</p>	<p>GRUPO AEROSPECIAL, S.A.</p>	<p>Q.3,600.58</p>	<p>Q.86,413.92</p>

The image shows a handwritten signature in blue ink, which appears to be 'J. J. J.', written over a circular official stamp. The stamp contains the text 'UNIDAD DE ASesorIA TÉCNICA' around the top edge and 'DGAC' at the bottom. In the center of the stamp, there is a logo for 'INTEGRA' and the text 'INTEGRA CONSULTORIA Y ASesorIA TÉCNICA' and 'INTEGRA CONSULTORIA Y ASesorIA TÉCNICA'.

154	L-25	ÁREA DE HANGAR	10 AÑOS	EP 228, de fecha 28/11/2018 Notaria Flor de María Folgar Romero	<p>ÁREA: 989.74m²</p> <p>FINCA: Bien inmueble urbano inscrito en el Registro General de la Propiedad de la Zona Central, al número doscientos veintiséis (226), folio ciento cincuenta (150) de libro veinte (20) de Guatemala</p> <p>TIPO: Hangar</p> <p>PROPIETARIO: Estado de Guatemala</p> <p>UBICACIÓN FÍSICA: Aeropuerto Internacional La Aurora</p> <p>ÁREA: 400.00m²</p>	<p>NOMBRE: OPERACIONES AEREAS Y SERVICIOS, S.A.</p> <p>NIT: 4235349-1</p>	Q.4,689.49	Q.1,100,910.00
155	L-26	ÁREA DE HANGAR	15 años	DS-033-2015 18/05/2015	<p>FINCA: Bien inmueble urbano inscrito en el Registro General de la Propiedad de la Zona Central, al número doscientos veintiséis (226), folio ciento cincuenta (150) de libro veinte (20) de Guatemala</p> <p>TIPO: Hangar</p> <p>PROPIETARIO: Estado de Guatemala</p> <p>UBICACIÓN FÍSICA: Aeropuerto Internacional La Aurora</p> <p>ÁREA: 3044.83m²</p>	<p>NOMBRE: AVIATION SERVICES, S.A.</p> <p>NIT: 8807859-0</p>	Q.3,584.00	Q.645,120.00
156	N-1	ÁREA DE HANGAR	10 años	EP No. 10 24/10/2019 Notario Ennio Guillermo Lopez Alvarado	<p>FINCA: Bien inmueble urbano inscrito en el Registro General de la Propiedad de la Zona Central, al número doscientos veintiséis (226), folio ciento cincuenta (150) de libro veinte (20) de Guatemala</p> <p>TIPO: Hangar</p> <p>PROPIETARIO: Estado de Guatemala</p> <p>UBICACIÓN FÍSICA: Aeropuerto Internacional La Aurora</p> <p>ÁREA: 732.00m²</p>	<p>NOMBRE: CÍRCULO AEREO</p> <p>NIT: 33821038</p>	Gratuito	Gratuito
157	N-2	ÁREA DE HANGAR	2 años	CONTRATO ADMINISTRATIVO No. DS 029-2021, de fecha 16/09/2021	<p>FINCA: Bien inmueble urbano inscrito en el Registro General de la Propiedad de la Zona Central, al número doscientos veintiséis (226), folio ciento cincuenta (150) de libro veinte (20) de Guatemala</p> <p>TIPO: Hangar</p> <p>PROPIETARIO: Estado de Guatemala</p> <p>UBICACIÓN FÍSICA: Aeropuerto Internacional La Aurora</p>	<p>NOMBRE: ROSSANA MAGALI BETETA DIAZ DE REYES</p> <p>NIT: 579646-6</p>	Q.5,218.94	Q.125,254.56

OFICINA DE ASESORIA JURÍDICA

158	N-3	ÁREA DE HANGAR	10 años	CONTRATO No. DS-001-2016 07/01/2016	<p>ÁREA</p> <p>561.33m²</p> <p>FINCA:</p> <p>Bien inmueble urbano inscrito en el Registro General de la Propiedad de la Zona Central, al número doscientos veintiséis (226), folio ciento cincuenta (150) de libro veinte (20) de Guatemala</p> <p>TIPO:</p> <p>Hangar</p> <p>PROPIETARIO:</p> <p>Estado de Guatemala</p> <p>UBICACIÓN FÍSICA:</p> <p>Aeropuerto Internacional La Aurora</p> <p>ÁREA</p> <p>879.84m²</p>		<p>NOMBRE:</p> <p>2524874-K</p> <p>NIT:</p>	<p>INVERSIONES PERVASA, SOCIEDAD ANÓNIMA</p>	<p>Q.2,466.02</p>	<p>Q.295,922.40</p>
					<p>NOMBRE:</p> <p>EDGAR RENE REYES GARZONA</p> <p>NIT:</p> <p>357504-7</p>	<p>Q.5,228.35</p>	<p>Q.125,480.40</p>			
159	N-4	ÁREA DE HANGAR	2 AÑOS	CONTRATO ADMINISTRATIVO DS-052-2019, 26/08/2019	<p>FINCA:</p> <p>Bien inmueble urbano inscrito en el Registro General de la Propiedad de la Zona Central, al número doscientos veintiséis (226), folio ciento cincuenta (150) de libro veinte (20) de Guatemala</p> <p>TIPO:</p> <p>Hangar</p> <p>PROPIETARIO:</p> <p>Estado de Guatemala</p> <p>UBICACIÓN FÍSICA:</p> <p>Aeropuerto Internacional La Aurora</p>		<p>NOMBRE:</p> <p>357504-7</p> <p>NIT:</p>	<p>EDGAR RENE REYES GARZONA</p>	<p>Q.5,228.35</p>	<p>Q.125,480.40</p>
					<p>NOMBRE:</p> <p>EDGAR RENE REYES GARZONA</p> <p>NIT:</p> <p>357504-7</p>	<p>Q.5,228.35</p>	<p>Q.125,480.40</p>			



 ASESORIA JURÍDICA

 DGAC

160	N-5	ÁREA DE HANGAR	15 AÑOS	EP. No. 32, de fecha 23/05/2019, Ante notario Sergio Antonio Escobar Esteban	<p>ÁREA: 807.00m²</p> <p>FINCA: Bien inmueble urbano inscrito en el Registro General de la Propiedad de la Zona Central, al número doscientos veintiséis (226), folio ciento cincuenta (150) de libro veinte (20) de Guatemala</p> <p>TIPO: Hangar</p> <p>PROPIETARIO: Estado de Guatemala</p> <p>UBICACIÓN FÍSICA: Aeropuerto Internacional La Aurora</p> <p>ÁREA: 1200 m²</p>	<p>NOMBRE: 98811533</p> <p>NIT: 98811533</p>	ÁREA 51, SOCIEDAD ANÓNIMA	Q.4,337.75	Q.780,796.80
161	N-6	ÁREA DE HANGAR	15 años	003-1996 10/1/96	<p>FINCA: Bien inmueble urbano inscrito en el Registro General de la Propiedad de la Zona Central, al número doscientos veintiséis (226), folio ciento cincuenta (150) de libro veinte (20) de Guatemala</p> <p>TIPO: Hangar</p> <p>PROPIETARIO: Estado de Guatemala</p> <p>UBICACIÓN FÍSICA: Aeropuerto Internacional La Aurora</p> <p>ÁREA: 330.27m²</p>	<p>NOMBRE: ALFREDO ANTONIO CIFUENTES LARA</p> <p>NIT: 17287669</p>		Q.3,000.00	Q.540,000.00
162	N-7	ÁREA DE HANGAR	15 años	EP No. 14 07/11/2017 Notario Roberto Antonio Pastor Cojulin	<p>FINCA: Bien inmueble urbano inscrito en el Registro General de la Propiedad de la Zona Central, al número doscientos veintiséis (226), folio ciento cincuenta (150) de libro veinte (20) de Guatemala</p> <p>TIPO: Hangar</p> <p>PROPIETARIO: Estado de Guatemala</p> <p>UBICACIÓN FÍSICA: Aeropuerto Internacional La Aurora</p> <p>ÁREA: 650.55m²</p>	<p>NOMBRE: AEROTRANSPORTES ESPECIALIZADOS, SOCIEDAD ANÓNIMA</p> <p>NIT: 3818924-0</p>		Q.1,600.09	Q.288,016.20
163	N-8	ÁREA DE HANGAR	10 años	DS-002-2016 7/1/2016	<p>FINCA: Bien inmueble urbano inscrito en el Registro General de la Propiedad de la Zona Central, al número doscientos veintiséis (226), folio ciento cincuenta (150) de libro veinte (20) de Guatemala</p> <p>TIPO: Hangar</p> <p>PROPIETARIO: Estado de Guatemala</p> <p>UBICACIÓN FÍSICA: Aeropuerto Internacional La Aurora</p>	<p>NOMBRE: 3818924-0</p> <p>NIT: 3818924-0</p>		Q.3,686.73	Q.442,407.60




164	N-8A	ÁREA DE HANGAR	5 años	EP: 37, 04/12/2019, Notario ERI RAFAEL PALMA VALENZUELA	FINCA: TIPO: PROPIETARIO: UBICACIÓN FÍSICA:	101.99m ² Bien inmueble urbano inscrito en el Registro General de la Propiedad de la Zona Central, al número doscientos veintiséis (226), folio ciento cincuenta (150) de libro veinte (20) de Guatemala	NOMBRE: NIT:	ELIDA ALBERTINA RAFAEL ROJAS DE CHACÓN 4885423-9	Q.913.29	Q.16,439.22
-----	------	----------------	--------	---	--	--	---------------------	---	----------	-------------

UNIDAD DE ASESORIA JURÍDICA
DGAC

ÁREA DE GASOLINERAS AILA

No.	HANGAR	MOTIVO DEL ARRENDAMIENTO Y USO	PLAZO	FECHA DE APROBACION DEL CONTRATO	CARACTERÍSTICAS DEL BIEN			ARRENDATARIO		RENTA MENSUAL	
1	HNW-1	PUMA ENERGY, BAHAMAS, SOCIEDAD ANÓNIMA	CONTRATO DS-084-2015 01/07/2015	Finalizará 3 meses después de inicio de operaciones de la nueva terminal de combustible de conformidad con Licitación Pública Internacional que se realice	ÁREA	4275.42 M2	Bien inmueble urbano inscrito en el Registro General de la Propiedad de la Zona Central, al número doscientos veintiséis (226), folio ciento cincuenta (150) de libro veinte (20) de Guatemala	PUMA ENERGY, BAHAMAS SOCIEDAD ANÓNIMA	NOMBRE:	\$16,759.65	
					FINCA:						
					TIPO:	ÁREA DE COMBUSTIBLE					
					UBICACIÓN FÍSICA:	Estado de Guatemala					
					PROPIETARIO:	Aeropuerto Internacional La Aurora					
2	HNW-2	CHEVRON GUATEMALA INC.	DS-085-2015 01/07/2015	Finalizará 3 meses después de inicio de operaciones de la nueva terminal de combustible de conformidad con Licitación Pública Internacional que se realice	ÁREA	4562.68M2	Bien inmueble urbano inscrito en el Registro General de la Propiedad de la Zona Central, al número doscientos veintiséis (226), folio ciento cincuenta (150) de libro veinte (20) de Guatemala	CHEVRON GUATEMALA INC.	NOMBRE:	\$17,885.71	
					FINCA:						
					TIPO:	ÁREA DE COMBUSTIBLE					
					UBICACIÓN FÍSICA:	Estado de Guatemala					
					PROPIETARIO:	Aeropuerto Internacional La Aurora					
3	HNW-4	LIQUIDOS Y QUIMICOS, S.A.	DS-026-2015 22/04/2015 MODIFICACION NES DS-057-2015 05/06/2015 DS-029-2015 30/04/2015	Finalizará 3 meses después de inicio de operaciones de la nueva terminal de combustible de conformidad con Licitación Pública Internacional que se realice	ÁREA		Bien inmueble urbano inscrito en el Registro General de la Propiedad de la Zona Central, al número doscientos veintiséis (226), folio ciento cincuenta (150) de libro veinte (20) de Guatemala	LIQUIDOS Y QUIMICOS, S.A.	NOMBRE:	\$14,228.38	
					FINCA:						
					TIPO:	ÁREA DE COMBUSTIBLE					
					UBICACIÓN FÍSICA:	Estado de Guatemala					
					PROPIETARIO:						




ÁREAS DADAS EN ARRENDAMIENTO PARA HANDLING (USO RAMPA)							VALOR MENSUAL	MONTO TOTAL DEL CONTRATO
No.	HANGAR	MOTIVO DEL ARRENDAMIENTO Y	PLAZO	FECHA DE APROBACION	CARACTERÍSTICAS DEL BIEN	ARRENDATARIO		
1	SPE 2-98 area unicamente para rampa	EXPORTADORA DE CARDAMOMO Y CAFE, S.A.	15 años	CONTRATO No. 77-2011 08/11/2011	UBICACIÓN FISICA: Bien inmueble urbano inscrito en el Registro General de la Propiedad de la Zona Central, al número doscientos veintiséis (226), folio ciento cincuenta (150) de libro veinte (20) de Guatemala FINCA: Rampa TIPO: Estado de Guatemala Aeropuerto Internacional La Aurora PROPIETARIO:	EXPORTADORA DE CARDAMOMO Y CAFE, S.A. NOMBRE: NIT:	Q.491.55	Q.88,479.00
2	FN-1-25 Y STP-1-1050	AVIASERVICIOS, SA.	5 años	CONTRATO No. DS-059-2015 8/6/2015	FINCA: Bien inmueble urbano inscrito en el Registro General de la Propiedad de la Zona Central, al número doscientos veintiséis (226), folio ciento cincuenta (150) de libro veinte (20) de Guatemala TIPO: Rampa, Oficinas y Bodega PROPIETARIO: Estado de Guatemala Aeropuerto Internacional La Aurora	AVIASERVICIOS, SA. NOMBRE: NIT:	Q.76,570.82	Q.4,594,249.20
3	STP-2	LAATS, S.A.	15 AÑOS	EP No. 41 02/09/2019 Notario Joel Ottoniel Chávez Gramajo	FINCA: Bien inmueble urbano inscrito en el Registro General de la Propiedad de la Zona Central, al número doscientos veintiséis (226), folio ciento cincuenta (150) de libro veinte (20) de Guatemala TIPO: Rampa PROPIETARIO: Estado de Guatemala Aeropuerto Internacional La Aurora	LAATS, S.A. NOMBRE: NIT: 29020670	Q.8,064.00	Q.1,451,520.00

Handwritten signature in blue ink over a circular stamp. The stamp contains the text 'ASESORÍA JURÍDICA' at the top, 'UNIDAD DE LEGISLACIÓN Y REGISTRO' in the center, and 'DGAC' at the bottom.

4	FN-1-14 Y STP-3-1178	SERVICIOS AEREOS GUATEMALTECOS S. A.	10 años	CONTRATO No. DS- 006-2016 11/1/2016	FINCA: TIPO: PROPIETARIO: UBICACIÓN FISICA:	Bien inmueble urbano inscrito en el Registro General de la Propiedad de la Zona Central, al número doscientos veintiséis (226), folio ciento cincuenta (150) de libro veinte cinco (20) de Guatemala	NOMBRE: NIT:	SERVICIOS AEREOS GUATEMALTEC OS S. A.	Q.41,555.47	Q.4,986,656.40	
						Rampa, Oficina y Bodega					7216831
						Estado de Guatemala					
						Aeropuerto Internacional La Aurora					
5	STP-4	COMPANÍA PANAMENÁ DE AVIACIÓN, S.A.	2 años	CONTRATO No. DS- 038-2019 15/07/2019	FINCA: TIPO: PROPIETARIO: UBICACIÓN FISICA:	Bien inmueble urbano inscrito en el Registro General de la Propiedad de la Zona Central, al número doscientos veintiséis (226), folio ciento cincuenta (150) de libro veinte cinco (20) de Guatemala	NOMBRE: NIT:	COMPANÍA PANAMENÁ DE AVIACIÓN, S.A.	Q.16,800.00	Q.403,200.00	
						Rampa					345722-2
						Estado de Guatemala					
						Aeropuerto Internacional La Aurora					





6	FN-1-26, A1-2-26 Y STP-50-TAG	TRANSPORTES AEREOS GUATEMALTECOS, S.A.	5 años	CONTRATO ADMINISTRATIVO No. 001-2014 13/2/2014	FINCA: TIPO: PROPIETARIO: UBICACIÓN FISICA:	Bien inmueble urbano inscrito en el Registro General de la Propiedad de la Zona Central, al número doscientos veintiséis (226), folio ciento cincuenta (150) de libro veinte (20) de Guatemala Rampa, Oficina y Bodega Estado de Guatemala Aeropuerto Internacional La Aurora	TRANSPORTES AEREOS GUATEMALTECOS, S.A. NOMBRE: NIT: 527303K	Q.6.035.46	Q.362,127.60
7	HNW-10	SAG	5 año	EP. NO. 11 06/02/2020 Notario Jose Arturo Pellecer Arellano	FINCA: TIPO: PROPIETARIO: UBICACIÓN FISICA:	Bien inmueble urbano inscrito en el Registro General de la Propiedad de la Zona Central, al número doscientos veintiséis (226), folio ciento cincuenta (150) de libro veinte (20) de Guatemala Equipo de Servicios en Tierra Estado de Guatemala Aeropuerto Internacional La Aurora	NOMBRE: NIT:	Q.2.620.00	Q.31,440.00
8	HNW-12	LAATS, S.A.	10 años	Escritura Pública No. 1, de fecha 20/02/2019, ante el Notario Roberto Carlos Garcia Solares	FINCA: TIPO: PROPIETARIO: UBICACIÓN FISICA:	Bien inmueble urbano inscrito en el Registro General de la Propiedad de la Zona Central, al número doscientos veintiséis (226), folio ciento cincuenta (150) de libro veinte (20) de Guatemala Bodega y taller Estado de Guatemala Aeropuerto Internacional La Aurora	LAATS, S.A. NOMBRE: NIT: 7216831	Q.8,736.00	Q.1,048,320.00
9		LAATS, S.A.	10 años	Escritura Pública No. 10, de fecha 03/07/2019, ante el Notario Joel Otoniel Gramajo Aguirre	FINCA: TIPO: PROPIETARIO: UBICACIÓN FISICA:	Bien inmueble urbano inscrito en el Registro General de la Propiedad de la Zona Central, al número doscientos veintiséis (226), folio ciento cincuenta (150) de libro veinte (20) de Guatemala Bodega y taller Estado de Guatemala Aeropuerto Internacional La Aurora	LAATS, S.A. NOMBRE: NIT: 7216831	Q.3,225.60	Q.387,072.00




ASESORIA JURIDICA
 UICIMIN
 DGAC

ÁREAS DADAS EN ARRENDAMIENTO AEROPUERTO INTERNACIONAL MUNDO MAYA

No.	NOMENCLATURA DEL AREA	MOTIVO DEL ARRENDAMIENTO Y USO	PLAZO	FECHA DE APROBACION DEL CONTRATO	CARACTERÍSTICAS DEL BIEN		ARRENDATARIO		VALOR MENSUAL	MONTO TOTAL DEL CONTRATO
1	MM-OF-07, MM-OF-08	TRANSPORTES AÉREOS GUATEMALTECOS, SOCIEDAD ANÓNIMA	15 años	DS-076-2014, de fecha 7/10/2014	UBICACIÓN FÍSICA: Bien inmueble urbano inscrito en el Registro General de la Propiedad de la Zona Central, veintiséis (226), folio ciento cincuenta (150) de libro veinte (20) de Guatemala	LOCAL COMERCIAL, CUANTERS Estado de Guatemala	NOMBRE: 527303-K	TRANSPORTES AÉREOS GUATEMALTECOS, SOCIEDAD ANÓNIMA	Q.4128.17	Q.743,070.60
2	MM-OF-06	TROPIC AIR LIMITED	15 años	DS-093-2014, de fecha 11/11/2014	UBICACIÓN FÍSICA: Bien inmueble urbano inscrito en el Registro General de la Propiedad de la Zona Central, veintiséis (226), folio ciento cincuenta (150) de libro veinte (20) de Guatemala	LOCAL COMERCIAL Estado de Guatemala Aeropuerto Internacional La Aurora	NOMBRE: 7418610-8	AYAU CALLAWAY Y COMPANIA LIMITADA	Q.2,074.74	Q.373,453.52
3	MM-OF-09	AYAU CALLAWAY Y COMPANIA LIMITADA	15 años	DS-002-2015, de fecha 16/1/2015	UBICACIÓN FÍSICA: Bien inmueble urbano inscrito en el Registro General de la Propiedad de la Zona Central, veintiséis (226), folio ciento cincuenta (150) de libro veinte (20) de Guatemala	LOCAL COMERCIAL Estado de Guatemala Aeropuerto Internacional La Aurora	NOMBRE: 32015-3	AEROPETROL, SOCIEDAD ANÓNIMA	Q.2,025.00	Q.364,500.00
4	Área de Combustible	AEROPETROL, SOCIEDAD ANÓNIMA	5 años	EP 39 5/12/2016 Zujaeil Guadalupe Castellanos García MODIFICACIÓN EP No. 68 28/09/2017 Ana Cristina Barbier Figueroa	UBICACIÓN FÍSICA: Bien inmueble urbano inscrito en el Registro General de la Propiedad de la Zona Central, veintiséis (226), folio ciento cincuenta (150) de libro veinte (20) de Guatemala	AREA COMBUSTIBLE Estado de Guatemala Aeropuerto Internacional La Aurora	NOMBRE: 94421463	AVIATECA, SOCIEDAD ANÓNIMA	Q.7,526.40	Q.451,584.00



No.	NOMENCLATURA DEL AREA	MOTIVO DEL ARRENDAMIENTO Y USO	PLAZO	FECHA DE APROBACION DEL AREA EN PROCESO DE SUSCRIPCION CONTRATO	FINCA:			LOCAL COMERCIAL	NIT:	VALOR MENSUAL	MONTO TOTAL DEL CONTRATO
					TIPO:	PROPIETARIO:	UBICACION FISICA:				
5	MM-BO-01, MM-OF-02, MM-OF-03, MM-OF-04	AVIATECA, SOCIEDAD ANONIMA					Estado de Guatemala Aeropuerto Internacional La Aurora	546580-K			
6	LOCALES 8, 9 y 10	KAREN MARIBEL MUNIZ MARTINEZ	5 años	EP. No. 8, de fecha 06/07/2018, ante los oficinas de la Notaria Dolores Ana Lucia Prado Garcia			Bien inmueble urbano inscrito en el Registro General de la Propiedad de la Zona Central, al número doscientos veintiséis (226), folio ciento cincuenta (150) de libro veinte (20) de Guatemala		KAREN MARIBEL MUNIZ MARTINEZ	Q.5,659.36	Q.339,561.16
7	AC-MM-9	ACTIVIDADES TURISTICAS, S.A.	5 años	EP. No. 32, de fecha 07/05/2019, ante los oficinas del Notario Carlos Humberto Echeverría Guzman			LOCALES COMERCIALES Estado de Guatemala Aeropuerto Internacional La Aurora			Q.792.96	Q.47,577.60
ÁREAS DADAS EN ARRENDAMIENTO AERÓDROMO DE QUEZALTENANGO											
					FINCA:			ARRENDATARIO			
1	HQ-1-2 Quetzaltenango	CARLOS ENRIQUE PAC SUM, AREA USO HANGAR		ÁREA EN PROCESO DE SUSCRIPCION CONTRATO			Aeródromo Quetzaltenango		CARLOS ENRIQUE PAC		
2	HQ-1 Quetzaltenango	IGLESIA AGUA VIVA, AREA USO HANGAR		ÁREA EN PROCESO DE SUSCRIPCION CONTRATO			HANGAR Estado de Guatemala Aeródromo Quetzaltenango		IGLESIA AGUA VIVA, AREA USO HANGAR		
3	HQ-7 Quetzaltenango	RABI RABI MEJIA OVALLE USO HANGAR	2 años	CONTRATO ADMINISTRATIVO DS-31-2021 DE FECHA 11/10/2021			HANGAR Estado de Guatemala Aeródromo Quetzaltenango		RABI RABI MEJIA	Q. 2,240.00	Q. 53,760.00



ÁREAS DADAS EN ARRENDAMIENTO AERÓDROMO DE HUEHUETENANGO

No.	NOMENCLATURA DEL AREA	MOTIVO DEL ARRENDAMIENTO Y USO	PLAZO	FECHA DE APROBACION DEL CONTRATO	CARACTERÍSTICAS DEL BIEN	ARRENDATARIO	VALOR MENSUAL	MONTO TOTAL DEL CONTRATO
1	CHT-1	Helicopteros de Guatemala, S.A.	2 años	CONTRATO ADMITIVO DS-24-2019, DE FECHA 06/05/2019	UBICACIÓN FÍSICA: Aeródromo Huehuetenango FINCA: Hangar TIPO: Estado de Guatemala PROPIETARIO: Aeródromo Huehuetenango	Helicopteros de Guatemala, S.A. NOMBRE: 5328168 NIT:	Q.258.24	Q.6,197.76
2	H-HT-1	JORGE ROBERTO GRANADOS AMBROSY	2 años	CONTRATO ADMINISTRATIVO No. DS-21-2019, de fecha 24/04/2019	UBICACIÓN FÍSICA: Aeródromo Huehuetenango FINCA: Hangar TIPO: Estado de Guatemala PROPIETARIO: Estado de Guatemala	JORGE ROBERTO GRANADOS AMBROSY NOMBRE: 39837106 NIT:	Q.2,350.00	Q.56,400.00

ÁREAS DADAS EN ARRENDAMIENTO AERÓDROMO DE CHIQUIMULA

No.	NOMENCLATURA DEL AREA	MOTIVO DEL ARRENDAMIENTO Y USO	PLAZO	FECHA DE APROBACION DEL CONTRATO	CARACTERÍSTICAS DEL BIEN	ARRENDATARIO	VALOR MENSUAL	MONTO TOTAL DEL CONTRATO
1	Hangar 2 Chiquimula	CENTRAL FLYING, S.A.	5 años	Escritura Pública No.17, de fecha 02/08/2018, ante Notaría Patricia María Pineda Anzueto	UBICACIÓN FÍSICA: Aeródromo Chiquimula FINCA: Hangar TIPO: Estado de Guatemala PROPIETARIO: Aeródromo Chiquimula	CENTRAL FLYING, S.A. NOMBRE: 67481345 NIT:	Q.424.80	Q.25,488.00
2	H-1-CH un Costado de la Rampa del Aeródromo de Chiquimula	JOEL QUIJADA CASTRO	18 meses	EP No. 112, de fecha 26/10/2017	UBICACIÓN FÍSICA: Aeródromo Chiquimula FINCA: Hangar TIPO: Estado de Guatemala PROPIETARIO: Aeródromo Chiquimula	JOEL QUIJADA CASTRO NOMBRE: 3695386 NIT:	Q.882.00	Q.15,876.00
3	HES-01 ESQUIPULAS, CHIQUIMULA	SILVER INVESTMENTS, S.A.	15 AÑOS	EP No. 8 de fecha 14/04/2021, ante el Notario Mario Isaac Acevedo Ramirez	UBICACIÓN FÍSICA: Aeródromo Chiquimula FINCA: Hangar TIPO: Estado de Guatemala PROPIETARIO: Aeródromo Chiquimula	SILVER INVESTMENTS, S.A. NOMBRE: 109229940 NIT:	Q.905.52	Q.162,993.60
4		ALIN RODOLFO SANABRIA ESPINALES	5 AÑOS	EP No. 8 de fecha 23/04/2019	UBICACIÓN FÍSICA: Aeródromo Chiquimula FINCA: Hangar TIPO: Estado de Guatemala PROPIETARIO: Estado de Guatemala	ALIN RODOLFO SANABRIA ESPINALES NOMBRE: 37194148 NIT:	Q.274.35	Q.1,461.00



ÁREAS DADAS EN ARRENDAMIENTO AERÓDROMO DE PUERTO BARRIOS

No.	NOMENCLATURA DEL AREA	MOTIVO DEL ARRENDAMIENTO Y USO	PLAZO	FECHA DE APROBACION DEL CONTRATO	CARACTERÍSTICAS DEL BIEN		ARRENDATARIO		VALOR MENSUAL	MONTO TOTAL DEL CONTRATO	
					UBICACIÓN FÍSICA:	UBICACIÓN FÍSICA:	NOMBRE:	TRANSPORTES AÉREOS			
1	PUERTO BARRIOS PB- OF-1	TRANSPORTES AÉREOS GUATEMALTECOS, SOCIEDAD ANÓNIMA	18 meses	EP No. 224 08/11/2017 Notaría Flor de María folgar Romero	Aeródromo de Puerto	Aeródromo de Puerto	TRANSPORTES AÉREOS	GUATEMALTEC	OS, SOCIEDAD	Q.2,262.76	Q.40,729.68
					Barrios, Izabal						
					FINCA:	Otichas	NIT:	527303K			
					TIPO:	Estado de Guatemala	PROPIETARIO:				
2	PUERTO BARRIOS CA-1	NIDIA CAROLA HERNANDEZ RIVERA DE MARTÍNEZ	5 años	EP. No. , de fecha 24/07/2018, ante los oficios de la Notaría Dolores Ana Lucia Prado García	Aeródromo de Puerto	Aeródromo de Puerto	NIDIA CAROLA	HERNANDEZ	39837106	Q.512.74	Q.30,764.40
					Barrios, Izabal						
					FINCA:	Local Comercial	NIT:				
					TIPO:	Estado de Guatemala					